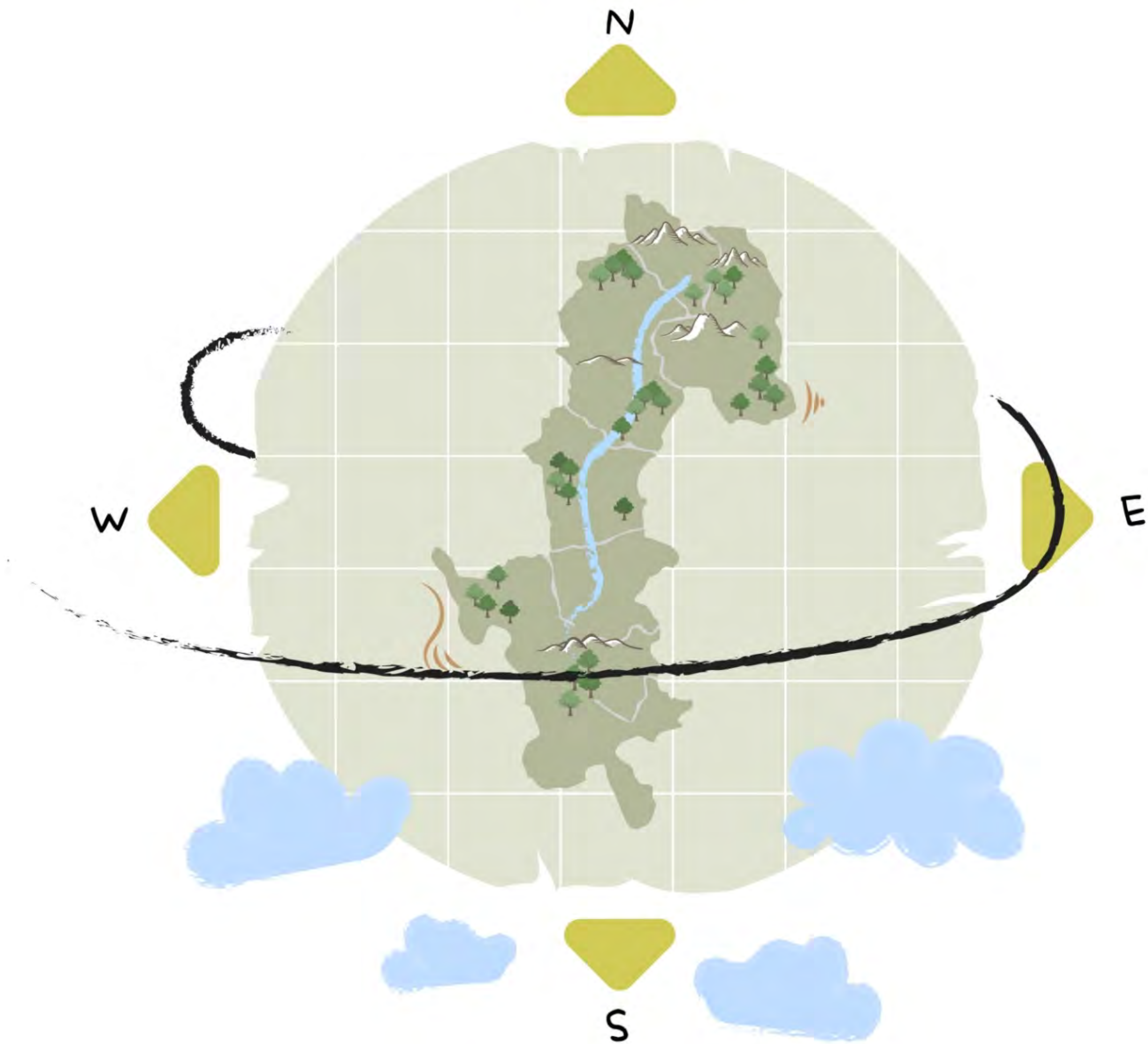




# รายงานประจำปี 2563



๓  
I  
S  
G  
I  
S  
2  
0  
2  
0

ศูนย์เทคโนโลยีสารสนเทศภูมิศาสตร์ (ศูนย์ GIS)

*Maehongson PAO geographic Information system*

;

# วิสัยทัศน์

เป็นเลิศด้านเทคโนโลยีสารสนเทศ  
เพื่อพัฒนาแม่ฮ่องสอนให้ก้าวหน้าอย่างต่อเนื่อง

# พันธกิจ

1

รวบรวมข้อมูลทุกมิติสำหรับการพัฒนาจังหวัดแม่ฮ่องสอน

2

เป็นศูนย์ถ่ายทอดองค์ความรู้ด้าน GIS เพื่อพัฒนาแม่ฮ่องสอน

3

ประยุกต์ใช้ GIS ในการเพิ่มประสิทธิภาพการทำงานของ  
องค์การบริหารส่วนจังหวัดแม่ฮ่องสอน

# สารบัญ

เรื่อง	หน้า
สารบัญ.....	ก
สารบัญตาราง.....	ข
สารบัญแผนภูมิ.....	ค
สารบัญรูปภาพ.....	ง
เป้าหมายการดำเนินงานปี 2563.....	1
ผลการดำเนินงานตามพันธกิจที่ 1.....	3
ผลการดำเนินงานตามพันธกิจที่ 2.....	25
ผลการดำเนินงานตามพันธกิจที่ 3.....	28
งานบูรณาการกับหน่วยงานที่เกี่ยวข้อง.....	39

# สารบัญตาราง

ตารางที่	หน้า
1.1.1 รวบรวมฐานข้อมูลการใช้ประโยชน์ที่ดิน จำนวน 203 หมู่บ้าน.....	4
1.1.3 จำนวนครัวเรือนและประชากร.....	6
1.1.5 จำนวนสถานบริการด้านสาธารณสุข.....	9
1.1.6 จำนวนหมู่บ้านที่ไม่มีไฟฟ้าใช้.....	11
1.1.8 สถิติการเกิดจุด hotspot ในช่วงวันที่ 1 มกราคม - 31 พฤษภาคม 2563.....	14

# สารบัญแผนภูมิ

แผนภูมิที่	หน้า
1.1.2 จำนวนผู้ใช้บริการตรวจสอบพื้นที่ทำกิน.....	5
1.2.4 จำนวนการจัดทำแผนที่การสำรวจการครอบครองที่ดินของราษฎรในเขตป่าอนุรักษ์.....	19

# สารบัญรูปภาพ

รูปภาพที่	หน้า
1.1.3 แผนที่ตัวอย่างข้อมูลจำนวนครัวเรือนและประชากร.....	7
1.1.4 แผนที่ตัวอย่างข้อมูลรายชื่อกำนัน - ผู้ใหญ่บ้านบนฐานข้อมูลขอบเขตหมู่บ้าน.....	8
1.1.5 แผนที่ตัวอย่างข้อมูลสถานบริการด้านสาธารณสุข.....	10
1.1.6 แผนที่ตัวอย่างข้อมูลหมู่บ้านที่ไม่มีไฟฟ้าใช้.....	12
1.1.7 แผนที่ตัวอย่างเส้นแนวท่อประปา.....	13
1.1.8 แผนที่ตัวอย่างข้อมูลจุด Hotspot ปี 2563.....	15
1.2.2 ตัวอย่างแผนที่แสดงขอบเขตอำเภอในจังหวัดแม่ฮ่องสอน.....	17
1.2.3 แผนที่แสดงตำแหน่งและขอบเขตหมู่บ้าน ตำบลของคำ ปางหมูและผาปอง.....	18
3.1.1 แผนที่แสดงขอบเขตหมู่บ้านที่ยังไม่มีไฟฟ้าใช้ พื้นที่จังหวัดแม่ฮ่องสอน.....	29
3.1.2 ตัวอย่างแผนที่โครงการติดตั้งไฟส่องสว่างพลังงานแสงอาทิตย์ประจำสายทาง ขององค์การบริหารส่วนจังหวัดแม่ฮ่องสอน.....	30
3.1.3 ตัวอย่างแผนที่ภาพถ่ายออร์โธรี โยซี เชิงเลข ปี พ.ศ.2557 ประกอบการขออนุญาตเข้าทำ ประโยชน์ในพื้นที่ป่าสงวนแห่งชาติ.....	31
3.2.1 แผนที่แสดงความหนาแน่นของจุดความร้อนรายหมู่บ้าน จังหวัดแม่ฮ่องสอน ปี พ.ศ.2562.....	33
3.2.2 ตัวอย่างแผนที่ประเมินพื้นที่เสี่ยงที่ยังไม่มีการบริหารจัดการเชื้อเพลิง จากฐานข้อมูล จุด Hotspot ปี 2560 - 2563.....	34
3.2.3 ตัวอย่างแผนที่แสดงพื้นที่รอบจุดความร้อน จากดาวเทียมระบบ VIIRS ตั้งแต่วันที่ 1 มกราคม - 24 มีนาคม พ.ศ.2563 จังหวัดแม่ฮ่องสอน.....	35
3.2.4 แผนที่ Blue Sky Zone ป้องกันและแก้ไขปัญหาไฟป่าและหมอกควัน ปี พ.ศ.2563.....	36
3.2.5 ตัวอย่างแผนที่บริหารจัดการเชื้อเพลิงและวัสดุเหลือใช้ทางการเกษตรในที่ดินทำกิน.....	37
3.2.6 ตัวอย่างแผนผังสื่อสารหน่วยงานระดับอำเภอ.....	38



# เป้าหมายการดำเนินงาน ปี 2563

## พันธกิจที่ 1 รวบรวมข้อมูลทุกมิติสำหรับการพัฒนาจังหวัดแม่ฮ่องสอน

### เป้าหมาย

อัปเดตฐานข้อมูลเดิมในมิติต่างๆ ไม่น้อยกว่า 5 เรื่อง

### ผลการดำเนินงาน

ศูนย์ GIS ได้อัปเดตฐานข้อมูลเพิ่มเติม จำนวน 4 ด้าน รวมทั้งหมด 7 เรื่อง ดังนี้

#### มิติด้านที่อยู่อาศัยและที่ทำกิน

- รวบรวมข้อมูลการใช้ประโยชน์ที่ดินเพิ่มขึ้นจำนวน 31 หมู่บ้าน  
รวมมีข้อมูลทั้งหมด 203 หมู่บ้าน

#### มิติด้านสังคม

- รวบรวมฐานข้อมูลสถิติประชากรและครัวเรือน ประจำปี 2562 จากสำนักงาน  
จังหวัดแม่ฮ่องสอน
- รวบรวมฐานข้อมูลรายชื่อและหมายเลขโทรศัพท์ติดต่อของกำนัน - ผู้ใหญ่บ้าน  
ในจังหวัดแม่ฮ่องสอน

#### มิติด้านโครงสร้างพื้นฐาน

- รวบรวมข้อมูลสถานบริการด้านสาธารณสุขในจังหวัดแม่ฮ่องสอน จากสำนัก-  
งานสาธารณสุขจังหวัดแม่ฮ่องสอน
- รวบรวมฐานข้อมูลหมู่บ้านไม่มีไฟฟ้าใช้ในจังหวัดแม่ฮ่องสอน จากการไฟฟ้า-  
ส่วนภูมิภาคจังหวัดแม่ฮ่องสอน
- รวบรวมฐานข้อมูลแนวท่อจ่ายน้ำประปาในจังหวัดแม่ฮ่องสอน จากการประปา  
ส่วนภูมิภาค สาขาแม่ฮ่องสอน สาขาแม่แตง และสาขาแม่สะเรียง

#### มิติด้านสิ่งแวดล้อม

- รวบรวมฐานข้อมูลจุด hotspot จากดาวเทียมระบบ MODIS และ VIIRS  
ในช่วงสถานการณ์
- ไฟป่าและหมอกควันพื้นที่จังหวัดแม่ฮ่องสอน ระหว่างวันที่ 1 มกราคม ถึง  
31 พฤษภาคม 2563





## **พันธกิจที่ 2 เป็นศูนย์ถ่ายทอดองค์ความรู้ด้าน GIS เพื่อการพัฒนาแม่ฮ่องสอน**



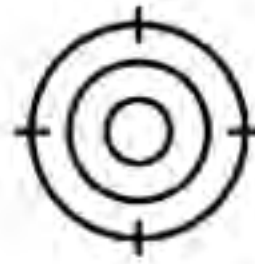
### **เป้าหมาย**

จัดอบรมการถ่ายทอดองค์ความรู้ด้าน GIS ได้ 100% ตามคำขอ



### **ผลการดำเนินงาน**

ดำเนินการจัดอบรมถ่ายทอดองค์ความรู้ด้าน GIS ได้ครบทั้งหมด 100% ตามคำขอ ดังนี้  
- ถ่ายทอดองค์ความรู้ด้าน GIS เรื่อง การจับพิกัด GPS ด้วยแอปพลิเคชันบนโทรศัพท์มือถือ และการสำรวจการถือครองและการใช้ประโยชน์ที่ดิน ให้กับผู้นำและตัวแทนชุมชน จำนวน 3 ตำบล ได้แก่ ตำบลปางหมู ตำบลแม่นาจร และตำบลแม่เหาะ



## **พันธกิจที่ 3 ประยุกต์ใช้ GIS ในการเพิ่มประสิทธิภาพการทำงานขององค์การบริหารส่วนจังหวัดแม่ฮ่องสอน**



### **เป้าหมาย**

ประยุกต์ใช้ GIS ในการเพิ่มประสิทธิภาพการทำงานของหน่วยงาน  
ภายในองค์กรและภายนอกองค์กรตามภารกิจ ได้ 100%  
ตามคำขอ



### **ผลการดำเนินงาน**

ประยุกต์ใช้ GIS ในการเพิ่มประสิทธิภาพการทำงานของหน่วยงาน ได้ตามภารกิจที่เกี่ยวข้องทั้งหมด 100% ได้แก่ หน่วยงานภายในองค์กร จำนวน 3 เรื่อง และหน่วยงานภายนอกองค์กร จำนวน 7 เรื่อง

# พันธกิจที่

1

รวบรวมข้อมูลทุกมิติ  
สำหรับการพัฒนาจังหวัดแม่ฮ่องสอน

# 1

## รวบรวมข้อมูลทุกมิติสำหรับการพัฒนาจังหวัดแม่ฮ่องสอน

### มิติด้านที่อยู่อาศัยและที่ทำกิน

1.รวบรวมฐานข้อมูลการใช้ประโยชน์ที่ดินจำนวนทั้งหมด 203 หมู่บ้าน โดยได้ดำเนินการจัดทำเป็นแผนที่ชุมชน และมอบแผนที่ให้แก่ตัวแทนผู้ใหญ่บ้านไปแล้ว จำนวน 172 หมู่บ้าน



### รวบรวมฐานข้อมูลการใช้ประโยชน์ที่ดิน จำนวน 203 หมู่บ้าน

มอบแผนที่แล้ว      ได้รับข้อมูลเพิ่มเติม ในปี 2563      รวมทั้งหมด

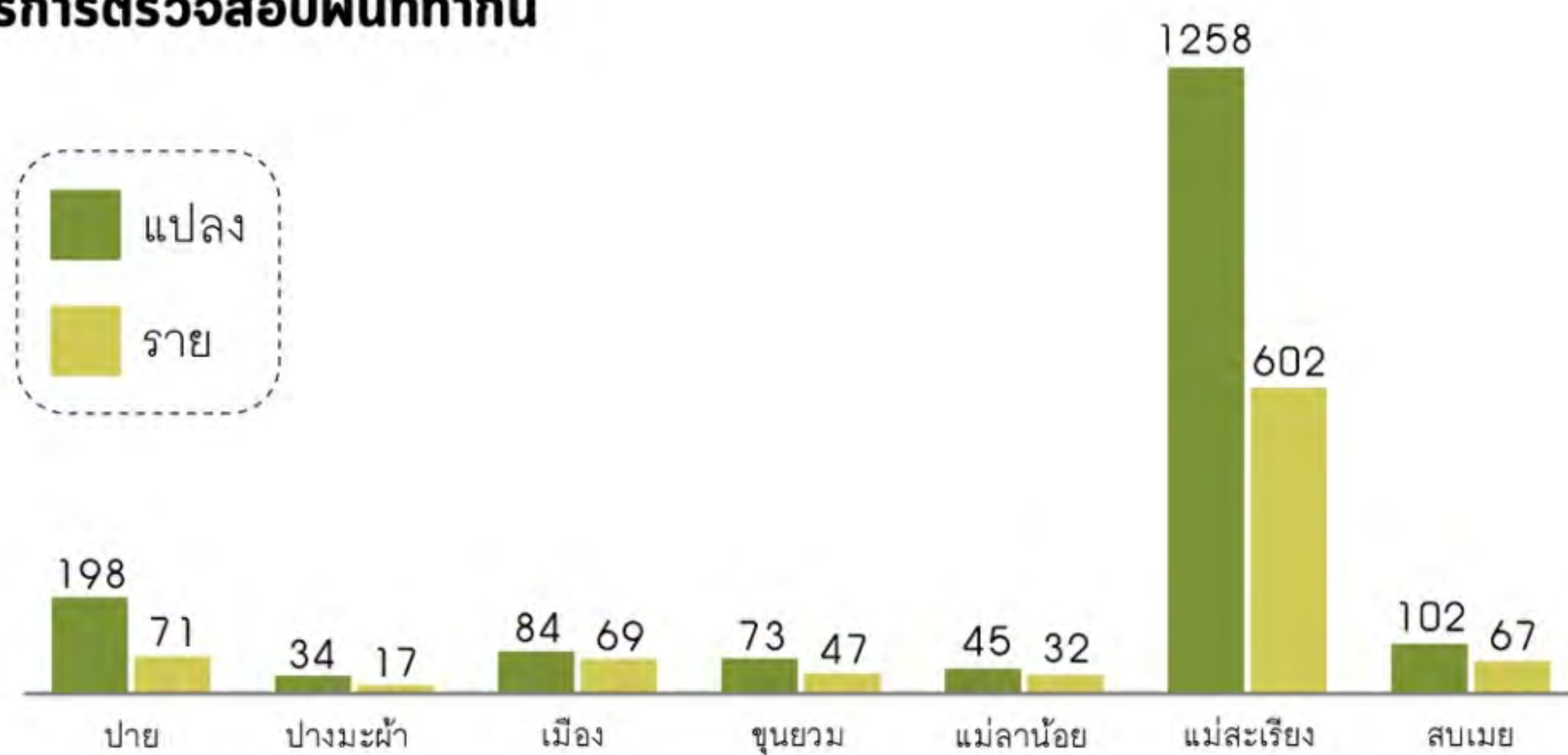
อำเภอ	ในปี 2562	ต.ค.- ธ.ค.	ม.ค. - มี.ค.	เม.ย.-มิ.ย.	ก.ค.-ก.ย.	รวม	(ปี2562 - 2563)
ปาย	38	6	2	-	-	8	46
ปางมะผ้า	9	-	-	-	-	-	9
เมือง	51	-	-	-	-	-	51
ขุนยวม	16	-	1	-	-	1	17
แม่ลาน้อย	16	5	1	4	1	11	27
แม่สะเรียง	15	-	8	2	-	10	25
สบเมย	27	-	1	-	-	1	28
<b>รวมทั้งหมด</b>	<b>172</b>	<b>11</b>	<b>13</b>	<b>6</b>	<b>1</b>	<b>31</b>	<b>203</b>

ตารางที่ 1.1.1

2.รวบรวมฐานข้อมูลการใช้ประโยชน์ที่ดินจากการให้บริการตรวจสอบการใช้ประโยชน์ที่ดินแก่ประชาชนที่สนใจ ตรวจสอบพื้นที่ทำกินของตน ตามหนังสือองค์การบริหารส่วนจังหวัดแม่ฮ่องสอน ที่ มส 51003/ว097 ลงวันที่ 16 มกราคม 2563 เรื่อง ขอบุขาสัมพันธ์การให้บริการศูนย์เทคโนโลยีสารสนเทศภูมิศาสตร์ (ศูนย์ GIS) องค์การบริหารส่วนจังหวัดแม่ฮ่องสอน ซึ่งมีรายละเอียดการถ่ายทอดความรู้ด้านการจับพิกัดแปลงที่ดินผ่าน แอปพลิเคชันบนโทรศัพท์มือถือ เพื่อให้ประชาชนได้นำไปใช้จับพิกัดในพื้นที่ทำกินด้วยตนเอง โดยในปีงบประมาณ พ.ศ.2563 มีประชาชนสนใจส่งพิกัดข้อมูลแปลงที่ดินทำกินทั้งหมด 1,794 แปลง 905 ราย แบ่งเป็นรายอำเภอ ดังนี้

## แผนภูมิที่ 1.1.2

จำนวนผู้ใช้บริการตรวจสอบพื้นที่ทำกิน



ฐานข้อมูลการใช้ประโยชน์ที่ดินจากการให้บริการตรวจสอบ การใช้ประโยชน์ที่ดินแก่ประชาชน



ประชาชนผู้เข้ารับบริการตรวจสอบพื้นที่ทำกินของศูนย์ GIS

### มิติด้านสังคม

1.รวบรวมฐานข้อมูลสถิติประชากรและครัวเรือน ประจำปี 2562 จากสำนักงานจังหวัดแม่ฮ่องสอน โดยในปี พ.ศ.2562 มีจำนวนครัวเรือนทั้งหมด 111,943 ครัวเรือน ประชากร ทั้งหมด 284,177 ราย เป็นชาย 144,403 ราย และหญิง 139,774 ราย

2.รวบรวมฐานข้อมูลรายชื่อและหมายเลขโทรศัพท์ติดต่อของกำนัน-ผู้ใหญ่บ้านในจังหวัดแม่ฮ่องสอน เพื่อนำมาประกอบข้อมูลขอบเขตหมู่บ้านในรูปแบบสารสนเทศภูมิศาสตร์ จำนวน 415 หมู่บ้าน

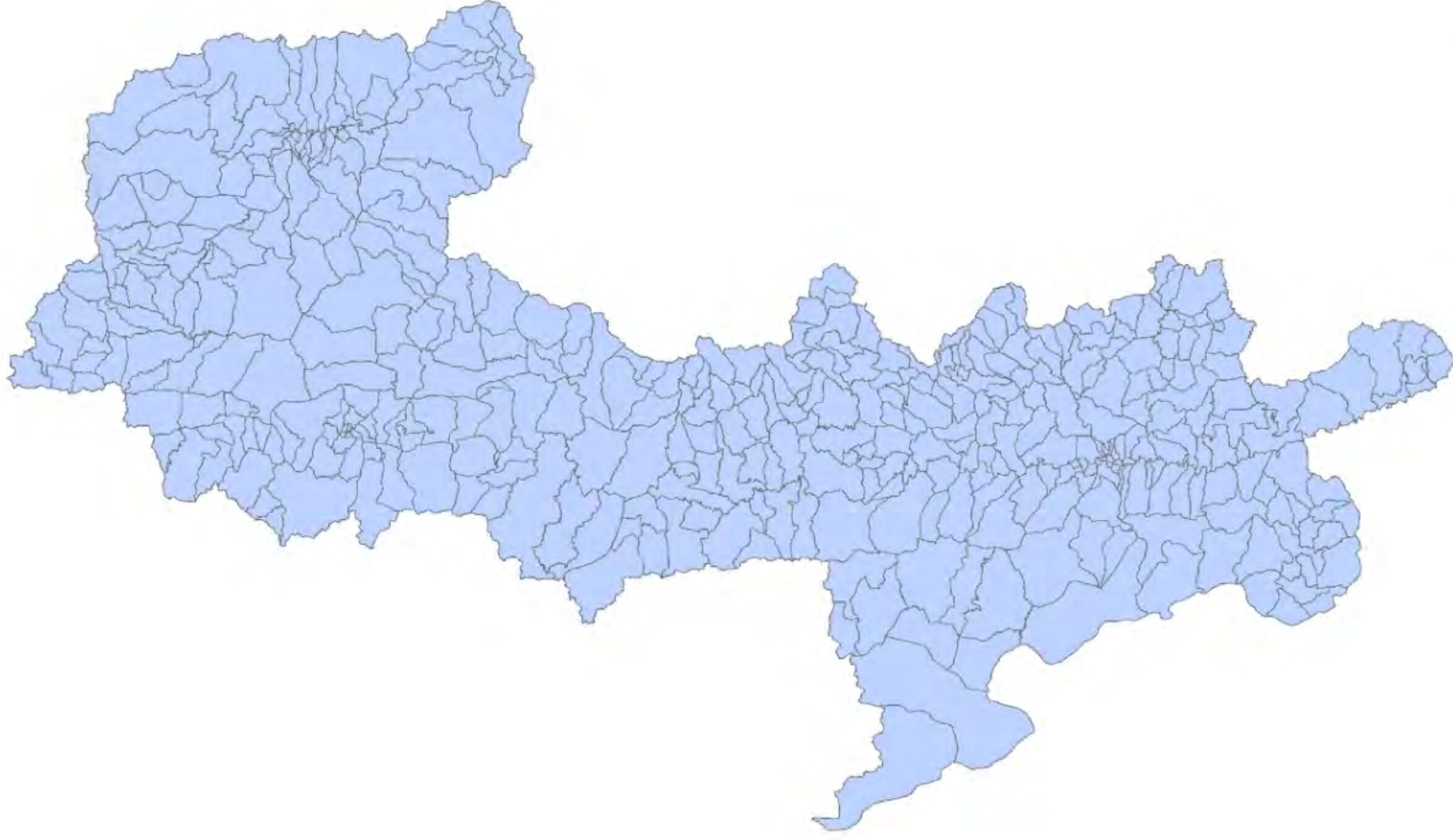


### จำนวนครัวเรือนและประชากร ปี 2562

อำเภอ	ครัวเรือน	ชาย	หญิง	รวม
ปาย	16,350	20,046	18,744	38,790
ปางมะผ้า	8,200	11,184	10,461	21,645
เมือง	26,773	31,890	31,280	63,170
ขุนยวม	9,082	11,994	11,457	23,451
แม่ลาน้อย	12,188	18,300	17,976	36,276
แม่สะเรียง	22,802	27,917	27,537	55,454
สบเมย	16,548	23,072	22,319	45,391
<b>รวม</b>	<b>111,943</b>	<b>144,403</b>	<b>139,774</b>	<b>284,177</b>

ตารางที่ 1.1.3

## ข้อมูลจำนวนครัวเรือนและประชากร ปี 2562



FID	Name	MOO_1	TAMBON_T	AMPHOE_T	PROVINCE_T	ครัวเรือน	ประชากร
0	บ้านไม้สูง	3	ต.ปางมะผ้า	อ.ปางมะผ้า	จ.แม่ฮ่องสอน	111	304
1	บ้านจะโป๊ะ	4	ต.ปางมะผ้า	อ.ปางมะผ้า	จ.แม่ฮ่องสอน	97	262
2	บ้านลูกข้าวหลาม	9	ต.ปางมะผ้า	อ.ปางมะผ้า	จ.แม่ฮ่องสอน	140	442
3	บ้านผาแดง	6	ต.ปางมะผ้า	อ.ปางมะผ้า	จ.แม่ฮ่องสอน	81	100
4	บ้านปางคาม	2	ต.ปางมะผ้า	อ.ปางมะผ้า	จ.แม่ฮ่องสอน	215	799
5	บ้านไม้ต้น	7	ต.ปางมะผ้า	อ.ปางมะผ้า	จ.แม่ฮ่องสอน	100	437
6	บ้านห้วยหီးะ	8	ต.ปางมะผ้า	อ.ปางมะผ้า	จ.แม่ฮ่องสอน	102	251
7	บ้านข่อไคร้	11	ต.ปางมะผ้า	อ.ปางมะผ้า	จ.แม่ฮ่องสอน	105	347
8	บ้านยกป่าแหน	5	ต.ปางมะผ้า	อ.ปางมะผ้า	จ.แม่ฮ่องสอน	210	593
9	บ้านแม่ละนา	1	ต.ปางมะผ้า	อ.ปางมะผ้า	จ.แม่ฮ่องสอน	289	706
10	บ้านสิวาเดอ	3	ต.แม่สามแลบ	อ.สบเมย	จ.แม่ฮ่องสอน	344	717
11	บ้านสบเมย	4	ต.แม่สามแลบ	อ.สบเมย	จ.แม่ฮ่องสอน	805	988
12	บ้านกล่อไค้ะ	12	ต.สบเมย	อ.สบเมย	จ.แม่ฮ่องสอน	82	295
13	บ้านห้วยาพอ	8	ต.สบเมย	อ.สบเมย	จ.แม่ฮ่องสอน	340	592
14	บ้านแม่สามทลวง	7	ต.สบเมย	อ.สบเมย	จ.แม่ฮ่องสอน	216	2619
15	บ้านเลไค้ะ	1	ต.สบเมย	อ.สบเมย	จ.แม่ฮ่องสอน	187	432
16	บ้านห้วยหีชะ	10	ต.สบเมย	อ.สบเมย	จ.แม่ฮ่องสอน	171	493
17	บ้านห้วยกองมูล	4	ต.สบเมย	อ.สบเมย	จ.แม่ฮ่องสอน	111	218
18	บ้านผายอร์	2	ต.กกongก้อย	อ.สบเมย	จ.แม่ฮ่องสอน	348	755
19	บ้านแม่แพทลวง	3	ต.กกongก้อย	อ.สบเมย	จ.แม่ฮ่องสอน	417	1100
20	บ้านละโดงเหนือ	8	ต.กกongก้อย	อ.สบเมย	จ.แม่ฮ่องสอน	196	523

รูปภาพที่ 1.1.3 แผนที่ตัวอย่างข้อมูลจำนวนครัวเรือนและประชากร

รวบรวมฐานข้อมูลรายชื่อและหมายเลขโทรศัพท์ติดต่อของกำนัน-ผู้ใหญ่บ้านในจังหวัดแม่ฮ่องสอน เพื่อนำมาประกอบข้อมูลขอบเขตหมู่บ้านในรูปแบบสารสนเทศภูมิศาสตร์ จำนวน 415 หมู่บ้าน

**ตัวอย่างข้อมูลรายชื่อคณะกรรมการ หมู่บ้านบนฐานข้อมูล  
ขอบเขตหมู่บ้านในรูปแบบสารสนเทศภูมิศาสตร์**


id	หมู่บ้าน	หมู่ที่	ตำบล	เมือง	รายชื่อ	ตำแหน่ง	เบอร์
1	บ้านหมอกจำแป่	1	ต.หมอกจำแป่	อ.เมืองแม่ฮ่องสอน	นายวิโรจน์ สิ้นคำ	กำนัน	081-025-1330
2	บ้านแม่สะงา	2	ต.หมอกจำแป่	อ.เมืองแม่ฮ่องสอน	นายอุทัย นิมงคล	ผู้ใหญ่บ้าน	084-803-2836
3	บ้านห้วยฮານ	3	ต.หมอกจำแป่	อ.เมืองแม่ฮ่องสอน	นายณรงค์ วิทยาลัยสกุล	ผู้ใหญ่บ้าน	084-741-5942
4	บ้านนาป่าปก	4	ต.หมอกจำแป่	อ.เมืองแม่ฮ่องสอน	นายจำนง ทวานซึ้ง	ผู้ใหญ่บ้าน	093-140-3829
5	บ้านห้วยมะเจือส้ม	5	ต.หมอกจำแป่	อ.เมืองแม่ฮ่องสอน	นายมนชัย วรรณภูมิกุล	ผู้ใหญ่บ้าน	085-724-3908
6	บ้านรักไทย	6	ต.หมอกจำแป่	อ.เมืองแม่ฮ่องสอน	นายตฤงค์ ทวีอภิรติศิริ	ผู้ใหญ่บ้าน	083-303-7518
7	บ้านห้วยโป่งอ่อน	7	ต.หมอกจำแป่	อ.เมืองแม่ฮ่องสอน	นายอำนาจ มีเมืองงาม	ผู้ใหญ่บ้าน	096-951-1168
8	บ้านทับตอก	8	ต.หมอกจำแป่	อ.เมืองแม่ฮ่องสอน	นายสมาน ศิริประภาวัฒน์	ผู้ใหญ่บ้าน	093-872-8925
9	บ้านยอด	9	ต.หมอกจำแป่	อ.เมืองแม่ฮ่องสอน	นายศุภชัย ทิพย์กมสุวรรณ	ผู้ใหญ่บ้าน	087-179-5854
10	บ้านห้วยโป่ง	1	ต.ห้วยโป่ง	อ.เมืองแม่ฮ่องสอน	นายนพเรียง วันต	ผู้ใหญ่บ้าน	098-797-4224
11	บ้านแม่พันฟ้า	2	ต.ห้วยโป่ง	อ.เมืองแม่ฮ่องสอน	นางกัญญา ไกรภพเจริญจิต	ผู้ใหญ่บ้าน	083-576-3374
12	บ้านป่าลาน	3	ต.ห้วยโป่ง	อ.เมืองแม่ฮ่องสอน	นายมงคล พันธุ์เลิศ	ผู้ใหญ่บ้าน	087-172-8002
13	บ้านห้วยหมากกลาง	4	ต.ห้วยโป่ง	อ.เมืองแม่ฮ่องสอน	นายบุญชู ปัญญาธรรมมี	ผู้ใหญ่บ้าน	091-079-6959
14	บ้านไม้ดู่	5	ต.ห้วยโป่ง	อ.เมืองแม่ฮ่องสอน	นางเมธรัตน์พร ไซยสิทธิ์	ผู้ใหญ่บ้าน	083-573-2775
15	บ้านไม้ฉากหาม	6	ต.ห้วยโป่ง	อ.เมืองแม่ฮ่องสอน	นายศุพล ศิริรุ่งถาวร	ผู้ใหญ่บ้าน	097-001-3129
16	บ้านกลาง	7	ต.ห้วยโป่ง	อ.เมืองแม่ฮ่องสอน	นางแสงเทียน ภาพพริตต์พริ้ง	กำนัน	084-948-0915
17	บ้านห้วยช่างคำ	8	ต.ห้วยโป่ง	อ.เมืองแม่ฮ่องสอน	นางสาวปิยะธิดา ฤทธิพนา	ผู้ใหญ่บ้าน	089-951-8793
18	บ้านพะนอดี	9	ต.ห้วยโป่ง	อ.เมืองแม่ฮ่องสอน	นายทองแดง ทวีชัยบุญรัตน์	ผู้ใหญ่บ้าน	093-256-9565
19	บ้านหนองเขียว	10	ต.ห้วยโป่ง	อ.เมืองแม่ฮ่องสอน	นายบุญญา วนาคัตติสิทธิ์	ผู้ใหญ่บ้าน	085-709-3025
20	บ้านไม้โครเวฟ	11	ต.ห้วยโป่ง	อ.เมืองแม่ฮ่องสอน	นายประสิทธิ์ เลาหะลือ	ผู้ใหญ่บ้าน	086-198-0723
21	บ้านแม่จ่า	12	ต.ห้วยโป่ง	อ.เมืองแม่ฮ่องสอน	นายสาคร สกุลแสนท์	ผู้ใหญ่บ้าน	084-986-6292
22	บ้านทุ่งมะกอก	13	ต.ห้วยโป่ง	อ.เมืองแม่ฮ่องสอน	นายสันต์ กิจทาทอง	ผู้ใหญ่บ้าน	086-435-3430
23	บ้านใหม่ห้วยห้วย	14	ต.ห้วยโป่ง	อ.เมืองแม่ฮ่องสอน	นายรัฐชัย อนุศาสน์ปรีชากุล	ผู้ใหญ่บ้าน	098-757-7866
24	บ้านทุ่งมะขามป้อม	15	ต.ห้วยโป่ง	อ.เมืองแม่ฮ่องสอน	นายรัตนพันธ์ สีแก้วบัณฑิตสุข	ผู้ใหญ่บ้าน	080-133-0735



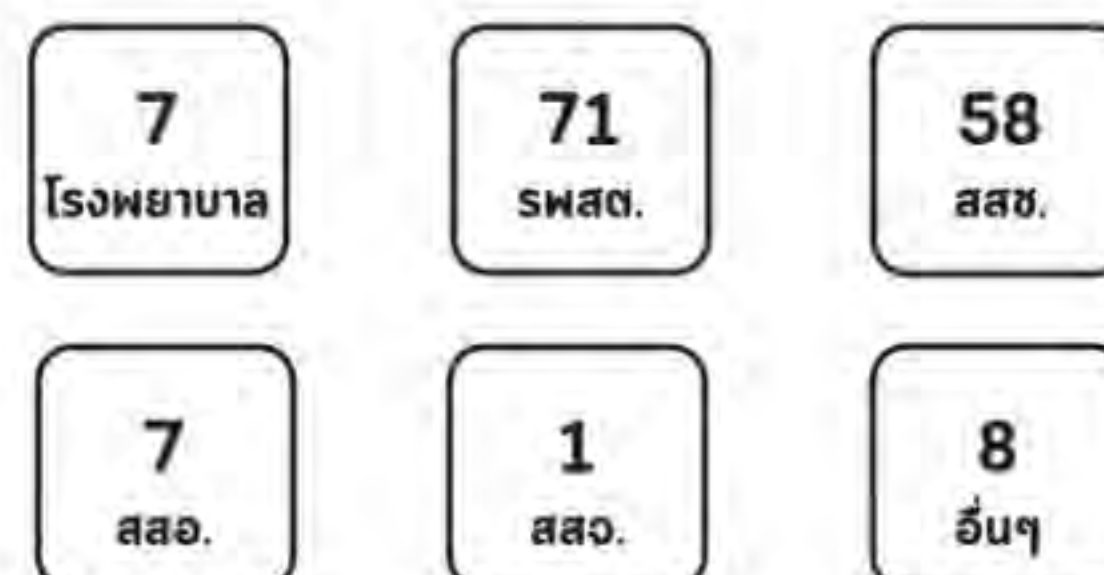
รูปภาพที่ 1.1.4 แผนที่ตัวอย่างข้อมูลรายชื่อกำนัน - ผู้ใหญ่บ้านบนฐานข้อมูลขอบเขตหมู่บ้าน

### มิติด้านโครงสร้างพื้นฐาน

1. รวบรวมข้อมูลสถานบริการด้านสาธารณสุขในจังหวัดแม่ฮ่องสอน จากสำนักงานสาธารณสุขจังหวัดแม่ฮ่องสอน ทั้งหมด 152 แห่ง ประกอบด้วย โรงพยาบาล จำนวน 7 แห่ง, โรงพยาบาลส่งเสริมสุขภาพประจำตำบล จำนวน 71 แห่ง, สถานบริการสาธารณสุขชุมชน จำนวน 58 แห่ง, สำนักงานสาธารณสุขอำเภอ จำนวน 7 แห่ง, สำนักงานสาธารณสุขจังหวัดแม่ฮ่องสอน จำนวน 1 แห่ง, หน่วยควบคุมโรคติดต่อหน้าโดยแมลง จำนวน 5 แห่ง, สถานพยาบาลเรือนจำอำเภอ จำนวน 2 แห่ง และ ศูนย์บริการสาธารณสุขเทศบาลเมืองแม่ฮ่องสอน จำนวน 1 แห่ง



152 แห่ง



### จำนวนสถานบริการด้านสาธารณสุข

ประเภท	จำนวน (แห่ง)
โรงพยาบาล	7
โรงพยาบาลส่งเสริมสุขภาพประจำตำบล	71
สถานบริการสาธารณสุขชุมชน	58
สำนักงานสาธารณสุขอำเภอ	7
สำนักงานสาธารณสุขจังหวัดแม่ฮ่องสอน	1
หน่วยควบคุมโรคติดต่อหน้าโดยแมลง	5
สถานพยาบาลเรือนจำอำเภอ	2
ศูนย์บริการสาธารณสุขเทศบาลเมืองแม่ฮ่องสอน	1
<b>รวม</b>	<b>152</b>

ตารางที่ 1.1.5



## ข้อมูลสถานบริการด้านสาธารณสุข

FID	Shape	HEALTH_ID	HEALT_CODE	PL_NAME_T	PL_TYPE	PL_TYPE_T	X	Y
0	Point	1	3012	สถานบริการสาธารณสุขชุมชนบ้านทุ่งงาม	55	สชช.	399482	2181457
1	Point	3	6888	โรงพยาบาลส่งเสริมสุขภาพตำบลนาปู่ป้อม	22	รพ.สต.	404921	2173068
2	Point	4	14028	โรงพยาบาลส่งเสริมสุขภาพตำบลบ้านน้ำอุ้นผาเสื่อ	22	รพ.สต.	410445	2169534
3	Point	7	6886	โรงพยาบาลส่งเสริมสุขภาพตำบลบ้านแม่ตะนา	22	รพ.สต.	417881	2166623
4	Point	9	6836	โรงพยาบาลส่งเสริมสุขภาพตำบลบ้านน้ำกาด	22	รพ.สต.	403451	2157664
5	Point	10	6837	โรงพยาบาลส่งเสริมสุขภาพตำบลบ้านนาปลาจาด	22	รพ.สต.	395141	2157746
6	Point	13	6887	โรงพยาบาลส่งเสริมสุขภาพตำบลถ้ำลอด	22	รพ.สต.	424261	2164595
7	Point	14	11208	โรงพยาบาลปางมะผ้า	23	โรงพยาบาล	420527	2159031
8	Point	15	3019	สถานบริการสาธารณสุขชุมชนบ้านต๋อยผีเสื้อ	55	สชช.	438901	2157277
9	Point	16	6850	โรงพยาบาลส่งเสริมสุขภาพตำบลบ้านศาลาเมืองน้อย	22	รพ.สต.	449061	2157531
10	Point	17	6833	โรงพยาบาลส่งเสริมสุขภาพตำบลบ้านนาบ้านแปง	22	รพ.สต.	387525	2160165
11	Point	18	6834	โรงพยาบาลส่งเสริมสุขภาพตำบลบ้านรักไทย	22	รพ.สต.	389285	2165836
12	Point	19	6832	โรงพยาบาลส่งเสริมสุขภาพตำบลหมอกแจ้งแปง	22	รพ.สต.	391327	2149271
13	Point	20	6830	โรงพยาบาลส่งเสริมสุขภาพตำบลบ้านทุ่งไม้สัก	22	รพ.สต.	389889	2143926
14	Point	21	6829	โรงพยาบาลส่งเสริมสุขภาพตำบลปางหมู	22	รพ.สต.	390940	2140178
15	Point	22	6831	โรงพยาบาลส่งเสริมสุขภาพตำบลบ้านโนนสอย	22	รพ.สต.	383314	2142358
16	Point	23	10719	โรงพยาบาลศรีสังวาลย์	23	โรงพยาบาล	391918	2134217
17	Point	24	6835	โรงพยาบาลส่งเสริมสุขภาพตำบลห้วยผา	22	รพ.สต.	394676	2147723
18	Point	27	6851	โรงพยาบาลส่งเสริมสุขภาพตำบลบ้านม่วงสร้อย	22	รพ.สต.	437486	2144742
19	Point	28	6852	โรงพยาบาลส่งเสริมสุขภาพตำบลบ้านแม่ของ	22	รพ.สต.	441152	2143609
20	Point	29	6849	โรงพยาบาลส่งเสริมสุขภาพตำบลเวียงเหนือ	22	รพ.สต.	441818	2142747
21	Point	30	11204	โรงพยาบาลป่าชัย	23	โรงพยาบาล	440888	2140962
22	Point	32	6853	โรงพยาบาลส่งเสริมสุขภาพตำบลบ้านแม่ปิง	22	รพ.สต.	444123	2132557
23	Point	33	6855	โรงพยาบาลส่งเสริมสุขภาพตำบลบ้านทุ่งโป่ง	22	รพ.สต.	441686	2137788
24	Point	34	6856	โรงพยาบาลส่งเสริมสุขภาพตำบลบ้านแพมบก	22	รพ.สต.	436182	2137012
25	Point	35	6854	โรงพยาบาลส่งเสริมสุขภาพตำบลแม่สี	22	รพ.สต.	442208	2138797

รูปภาพที่ 1.1.5 แผนที่ตัวอย่างข้อมูลสถานบริการด้านสาธารณสุข

2. รวบรวมฐานข้อมูลหมู่บ้านไม่มีไฟฟ้าใช้ในจังหวัดแม่ฮ่องสอน จากการไฟฟ้าส่วนภูมิภาคจังหวัดแม่ฮ่องสอน เพื่อใช้เป็นฐานข้อมูลกลางระดับจังหวัดและใช้เป็นข้อมูลในการหาแนวทางช่วยเหลือประชาชนที่อยู่ในหมู่บ้านไม่มีไฟฟ้าใช้ โดยได้จัดทำเป็นฐานข้อมูลในรูปแบบสารสนเทศภูมิศาสตร์ ซึ่งมีหมู่บ้านไม่มีไฟฟ้าใช้จำนวนทั้งหมด 100 หมู่บ้าน



### จำนวนหมู่บ้านที่ไม่มีไฟฟ้าใช้

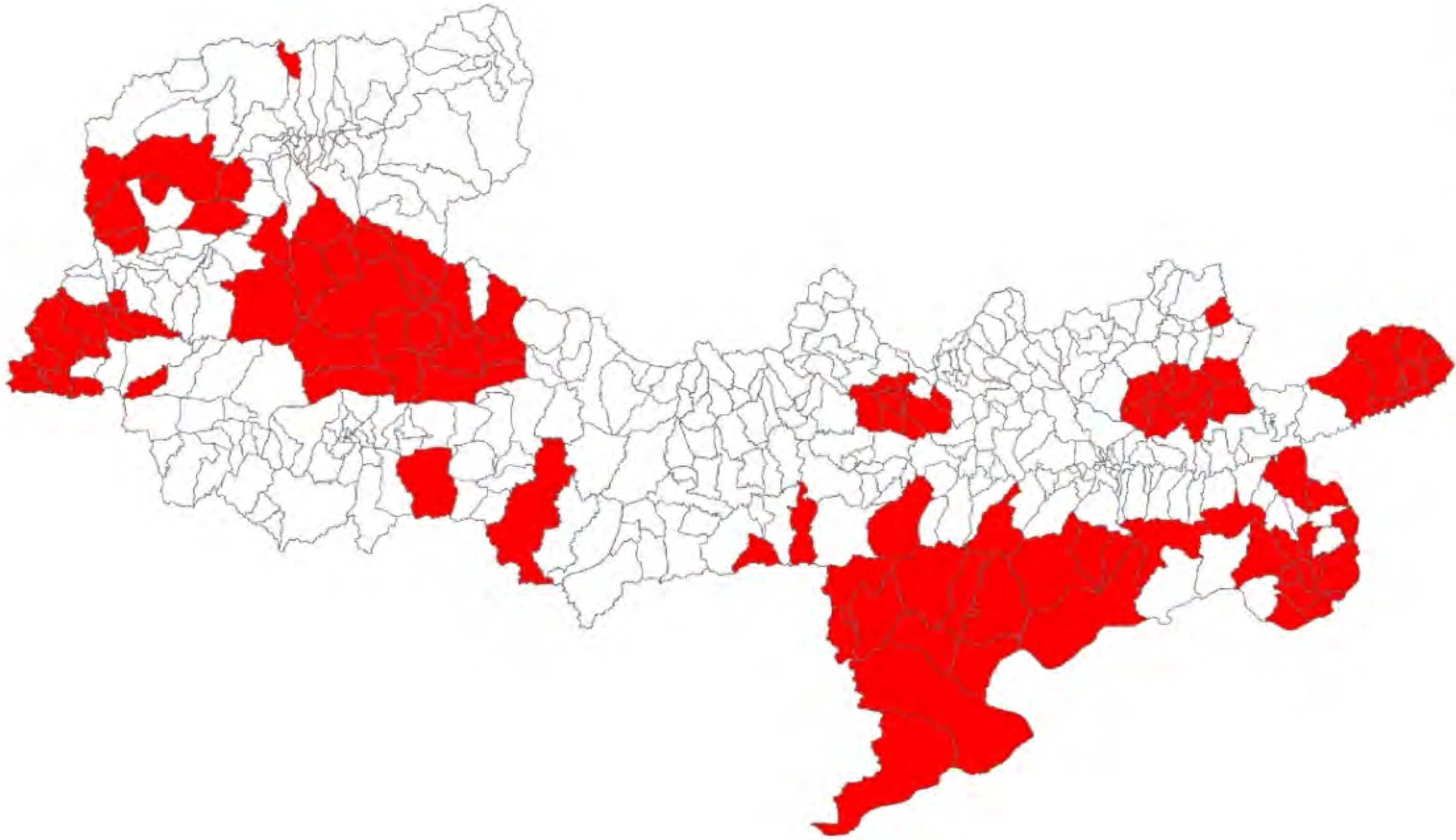
อำเภอ

จำนวนหมู่บ้านที่ไม่มีไฟฟ้าใช้

ปาย	10
ปางมะผ้า	16
เมืองแม่ฮ่องสอน	13
ขุนยวม	3
แม่ลาน้อย	10
แม่สะเรียง	23
สบเมย	25
<b>รวม</b>	<b>100</b>

ตารางที่ 1.1.6

## จำนวนหมู่บ้านที่ไม่มีไฟฟ้าใช้



FID	Shape *	อำเภอ	รหัสบ้าน	ชื่อบ้าน	หมู่	ตำบล	อำเภอ	ชาย	หญิง	รวม	ครัวเรือน
0	Polygon		58070206	สวนแดง	6	ป่ามะพร้าว	ป่ามะพร้าว	51	40	91	81
1	Polygon		58060603	บ้านลิลาเดอ	3	แม่สามแลบ	สามแยก	338	363	721	355
2	Polygon		58060604	บ้านสบแยบ	4	แม่สามแลบ	สบแยบ	524	496	1020	833
3	Polygon		58060112	บ้านทอโค๊ะ	12	สบเมย	สบเมย	154	152	306	90
4	Polygon		58060108	บ้านฟ้าทอง	8	สบเมย	สบเมย	287	291	578	343
5	Polygon		58060110	บ้านห้วยหิยะ	10	สบเมย	สบเมย	255	246	501	176
6	Polygon		58040304	จอยลืออี	4	แม่ง	แม่สะเรียง	402	398	800	164
7	Polygon		58040309	จอยฟ้า	9	แม่ง	แม่สะเรียง	453	470	923	136
8	Polygon		58040303	ห้วยทองแป	3	แม่ง	แม่สะเรียง	185	195	380	109
9	Polygon		58040305	แม่ก้อน	5	แม่ง	แม่สะเรียง	234	226	460	106
10	Polygon		58040307	อุหลู่	7	แม่ง	แม่สะเรียง	142	157	299	78
11	Polygon		58040306	ทองชุม	6	แม่ง	แม่สะเรียง	144	144	288	69
12	Polygon		58040311	ห้วยแม่	11	แม่ง	แม่สะเรียง	126	115	241	77
13	Polygon		58040302	ห้วยพ้อม	2	แม่ง	แม่สะเรียง	218	172	390	126
14	Polygon		58030207	ห้วยแม่เือง	7	เวียงเหนือ	ป่า	130	117	247	142
15	Polygon		58070302	แสนคำลือ+อ้อไก่	2	ถ้ำลอด	ป่ามะพร้าว	324	320	644	230
16	Polygon		58070304	สามมบ	4	ถ้ำลอด	ป่ามะพร้าว	181	163	344	126
17	Polygon		58070306	ห้วยแม่	6	ถ้ำลอด	ป่ามะพร้าว	247	252	499	167
18	Polygon		58070307	แอลา	7	ถ้ำลอด	ป่ามะพร้าว	54	44	98	45
19	Polygon		58060204	บ้านแม่อกใต้	4	แม่ตะตวน	สบเมย	214	206	420	334
20	Polygon		58060206	บ้านแม่อกกลาง	6	แม่ตะตวน	สบเมย	347	337	684	366
21	Polygon		58040602	แม่หลอ	2	เสาหิน	แม่สะเรียง	268	283	551	154
22	Polygon		58040605	โหล	5	เสาหิน	แม่สะเรียง	268	267	535	152
23	Polygon		58040606	เสาเข็มทอง	6	เสาหิน	แม่สะเรียง	470	402	872	233
24	Polygon		58040603	ขุนแม่สอง	3	เสาหิน	แม่สะเรียง	289	259	548	149
25	Polygon		58040604	แม่ง	4	เสาหิน	แม่สะเรียง	150	140	290	106
26	Polygon		58040601	เสาหิน	1	เสาหิน	แม่สะเรียง	309	323	632	222
27	Polygon		58040408	ห้วยปลากั้ง	8	แม่ทะ	แม่สะเรียง	345	334	679	300

รูปภาพที่ 1.1.6 แผนที่ตัวอย่างข้อมูลหมู่บ้านที่ไม่มีไฟฟ้าใช้

3. รวบรวมฐานข้อมูลแนวท่อจ่ายน้ำประปาในจังหวัดแม่ฮ่องสอน จากการประปาส่วนภูมิภาค สาขาแม่ฮ่องสอน สาขาแม่แตง และสาขาแม่สะเรียง

ตัวอย่างเส้นแนวท่อประปา



FID	Shape *	OBJECTID	PIPE_ID	PIPE_TYPE	PIPE_SIZE	DEPTH	LONG	LOCATE	REMARK	Shape_Length
0	Polyline	1	1	PVC	300	1	26.913567	แม่สะเรียง		26.845028
1	Polyline	2	869	HDPE	160	0.8	119.417813	จากหน้าโรงงานโรงงานเทศบาลนิช ซ.9		116.860289
2	Polyline	3	4	PVC	150	0.8	202.7016	แม่สะเรียง		202.935925
3	Polyline	4	793	HDPE	160	0.8	515.289908	ตั้งแต่ถึงที่ประปาแม่สะเรียงถึงหน้าเมืองเจ้า		515.861329
4	Polyline	5	6	AC	100	0.8	632.103875	แม่สะเรียง		632.555771
5	Polyline	6	7	AC	100	0.8	642.410024	แม่สะเรียง		640.947104
6	Polyline	7	8	PVC	100	0.8	188.391755	ตั้งแต่ปากซอยวัดหนองขี้ 3 ถึงสายท่อที่แม่สะเรียงประมาณ 185 ม.		188.269955
7	Polyline	8	9	PVC	100	0.8	174.63773	ตั้งแต่สายท่อถึงสายท่อตั้งเส้นประมาณ 175 ม.		174.06683
8	Polyline	9	1029	PVC	100	0.8	306.062136	บ้านสบพาร		305.436897
9	Polyline	10	11	PVC	100	0.8	6526415	แม่สะเรียง		6.533218
10	Polyline	11	12	PVC	100	0.8	371.147224	แม่สะเรียง		371.353672
11	Polyline	12	13	PVC	100	0.8	261.133808	จากแยกทางหลวงถึงสายท่อวัดบึงประดู่ 230 ม.		261.137157
12	Polyline	13	14	PVC	100	0.8	236.514766	จากแยกทางหลวงถึงสายท่อวัดบึงประดู่ 230 ม.		236.670422
13	Polyline	14	15	AC	100	0.8	181.205177	ที่แยกเทศบาลจนถึงต.แม่สะเรียง		180.345094
14	Polyline	15	16	GS	50	0.2	250.939457	แม่สะเรียง		249.769631
15	Polyline	16	860	HDPE	110	0.8	150.893161	จากสามแยกถึงต.แม่สะเรียง		150.829532
16	Polyline	17	18	PVC	100	0.8	372.118955	แม่สะเรียง		371.11522
17	Polyline	18	19	GS	50	0.2	120.032815	แม่สะเรียง		120.168125
18	Polyline	19	20	AC	100	0.8	287.434305	สี่แยกเทศบาลวัดบึงประดู่หน้าวัดสิงห์		286.080089
19	Polyline	20	21	PVC	100	0.8	182.099558	แม่สะเรียง		182.099349
20	Polyline	21	22	AC	200	1	187.247445	แม่สะเรียง		187.461895
21	Polyline	22	846	FBP	50	0.2	101.300331	หน้าวัดจตุรทิศถนนพหลโยธิน		101.347243
22	Polyline	23	839	FBP	50	0.2	72.518154	ถนนพหลโยธิน		72.416926
23	Polyline	24	833	FBP	50	0.2	79.882508	ถนนแม่สะเรียง ซอย 10		79.963707
24	Polyline	25	27	GS	50	0.2	205.056653	แม่สะเรียง		205.109023
25	Polyline	26	28	PVC	100	0.8	441.474383	แม่สะเรียง		441.391783
26	Polyline	27	29	GS	100	0.8	10.44143	จากท่อใหม่		10.449964
27	Polyline	28	1033	PVC	100	0.8	270.22721	บ้านดงสักหน้าบึง		268.95182

รูปภาพที่ 1.1.7 แผนที่ตัวอย่างเส้นแนวท่อประปา

## มิติด้านสิ่งแวดล้อม

1.รวบรวมฐานข้อมูลจุด hotspot จากดาวเทียมระบบ MODIS และ VIIRS ในช่วงสถานการณ์ไฟป่าและหมอกควันพื้นที่จังหวัดแม่ฮ่องสอน ระหว่างวันที่ 1 มกราคม – 31 พฤษภาคม 2563 โดยในปี 2563 เกิดจุด hotspot จากดาวเทียมระบบ MODIS จำนวน 1,497 จุด และจากดาวเทียมระบบ VIIRS จำนวน 16,607 จุด

## สถิติการเกิดจุด hotspot

ในช่วงวันที่ 1 มกราคม – 31 พฤษภาคม ปี 2563

อำเภอ	จำนวนจุดความร้อนในระบบ Modis	จำนวนจุดความร้อนในระบบ Viirs
ป่าย	269	3,480
ปางมะผ้า	178	1,797
เมืองแม่ฮ่องสอน	235	2,728
ขุนยวม	141	1,606
แม่ลาน้อย	137	1,350
แม่สะเรียง	359	3,912
สบเมย	178	1,734
รวม	1,497	16,607

ตารางที่ 1.1.8

## ข้อมูลจุด hotspot ปี 2563



FID	Shape *	Name_1	MOO_1	TAMBON_T	AMPHOE_T	PROVINCE_T	th_date	th_time
0	Point	บ้านหัวมะเขว	7	ต.แม่มอนน้อย	อ.ชุมพวง	จ.แม่ฮ่องสอน	3/5/2563	1348
1	Point	บ้านหัวทราย	5	ต.แม่ม	อ.แม่สะเรียง	จ.แม่ฮ่องสอน	4/5/2563	1324
2	Point	บ้านช้างม้อ	4	ต.ป่าเป็	อ.แม่สะเรียง	จ.แม่ฮ่องสอน	4/5/2563	1324
3	Point	บ้านช้างม้อ	4	ต.ป่าเป็	อ.แม่สะเรียง	จ.แม่ฮ่องสอน	4/5/2563	1324
4	Point	บ้านป่าหมาก	2	ต.แม่มอนน้อย	อ.แม่มอนน้อย	จ.แม่ฮ่องสอน	4/5/2563	1324
5	Point	บ้านหัวมะเขว	7	ต.แม่มอนน้อย	อ.ชุมพวง	จ.แม่ฮ่องสอน	4/5/2563	1324
6	Point	บ้านแกทอม้ง	5	ต.เมืองแปง	อ.ปาย	จ.แม่ฮ่องสอน	4/5/2563	1330
7	Point	บ้านแกทอม้ง	5	ต.เมืองแปง	อ.ปาย	จ.แม่ฮ่องสอน	4/5/2563	1330
8	Point	บ้านน้ำเงาะ	8	ต.ปางหมู	อ.เมืองแม่ฮ่องสอน	จ.แม่ฮ่องสอน	5/5/2563	200
9	Point	บ้านน้ำเงาะ	8	ต.ปางหมู	อ.เมืองแม่ฮ่องสอน	จ.แม่ฮ่องสอน	5/5/2563	200
10	Point	บ้านทุ่งแพม	3	ต.แม่ม	อ.แม่สะเรียง	จ.แม่ฮ่องสอน	5/5/2563	1306
11	Point	บ้านทุ่งแพม	3	ต.แม่ม	อ.แม่สะเรียง	จ.แม่ฮ่องสอน	5/5/2563	1306
12	Point	บ้านทุ่งแพม	3	ต.แม่ม	อ.แม่สะเรียง	จ.แม่ฮ่องสอน	5/5/2563	1306
13	Point	บ้านคางป่าง	8	ต.แม่ม	อ.แม่สะเรียง	จ.แม่ฮ่องสอน	5/5/2563	1306
14	Point	บ้านโป่งตอยช้าง	13	ต.บ้านกาศ	อ.แม่สะเรียง	จ.แม่ฮ่องสอน	5/5/2563	1306
15	Point	บ้านขุนสาโน	5	ต.โป่งสา	อ.ปาย	จ.แม่ฮ่องสอน	5/5/2563	1306
16	Point	บ้านมโนรา	12	ต.ทุ่งยาว	อ.ปาย	จ.แม่ฮ่องสอน	5/5/2563	1306
17	Point	บ้านหมองแปง	4	ต.แม่มอนน้อย	อ.ปาย	จ.แม่ฮ่องสอน	5/5/2563	1306
18	Point	บ้านปางเปก	7	ต.แม่มอนน้อย	อ.ปาย	จ.แม่ฮ่องสอน	5/5/2563	1306
19	Point	บ้านปางเปก	7	ต.แม่มอนน้อย	อ.ปาย	จ.แม่ฮ่องสอน	5/5/2563	1306
20	Point	บ้านช้างม้อ	4	ต.ป่าเป็	อ.แม่สะเรียง	จ.แม่ฮ่องสอน	6/5/2563	1248
21	Point	บ้านช้างม้อ	4	ต.ป่าเป็	อ.แม่สะเรียง	จ.แม่ฮ่องสอน	6/5/2563	1248
22	Point	บ้านหัวอโป่งกาน	6	ต.สบ้อง	อ.เมืองแม่ฮ่องสอน	จ.แม่ฮ่องสอน	6/5/2563	1248
23	Point	บ้านใหม่ดอนตัน	2	ต.เมืองแปง	อ.ปาย	จ.แม่ฮ่องสอน	6/5/2563	1248
24	Point	บ้านปางเปก	7	ต.แม่มอนน้อย	อ.ปาย	จ.แม่ฮ่องสอน	6/5/2563	1248
25	Point	บ้านผามอน	4	ต.ถ้ำลอด	อ.ปางมะผ้า	จ.แม่ฮ่องสอน	6/5/2563	1248
26	Point	บ้านหัวทราย	5	ต.แม่ม	อ.แม่สะเรียง	จ.แม่ฮ่องสอน	6/5/2563	1430
27	Point	บ้านหัวทราย	5	ต.แม่ม	อ.แม่สะเรียง	จ.แม่ฮ่องสอน	6/5/2563	1430

รูปภาพที่ 1.1.8 แผนที่ตัวอย่างข้อมูลจุด Hotspot ปี 2563

## 2

### ให้บริการข้อมูลแก่หน่วยงานราชการ

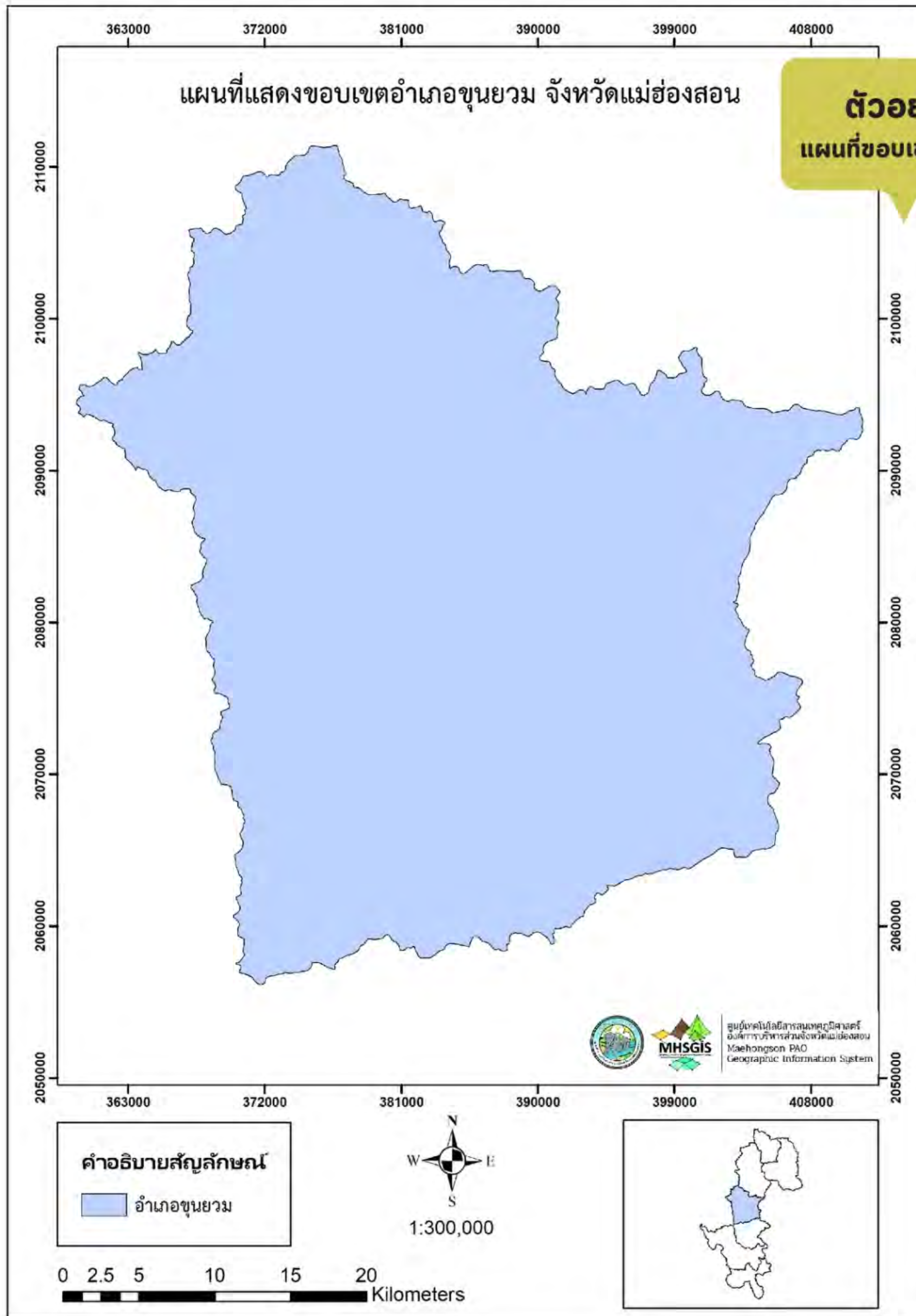
ภายนอกองค์กร/สมาคม/เครือข่าย จากฐานข้อมูลในศูนย์ GIS ดังนี้



### การให้บริการของศูนย์ GIS ณ ร้านเฮ็ดก้อเหลียว สาขาแม่สะเรียง จังหวัดแม่ฮ่องสอน

- 1 ให้บริการข้อมูลทางด้านสารสนเทศภูมิศาสตร์ของจังหวัดแม่ฮ่องสอน แก่เจ้าหน้าที่จากองค์การบริหารส่วนตำบลแม่สามแลบ ซึ่งมีการแลกเปลี่ยนข้อมูลด้านสารสนเทศภูมิศาสตร์ และให้คำแนะนำเกี่ยวกับการใช้งานระบบสารสนเทศทางภูมิศาสตร์ (GIS) ร่วมกันตรวจสอบแนวเขตการปกครองระดับตำบลและให้บริการข้อมูลโครงสร้างพื้นฐานของตำบลแม่สามแลบ เช่น ข้อมูลโครงข่ายถนน พิกัดสถานที่สำคัญ แหล่งน้ำ-ลำห้วยฯ

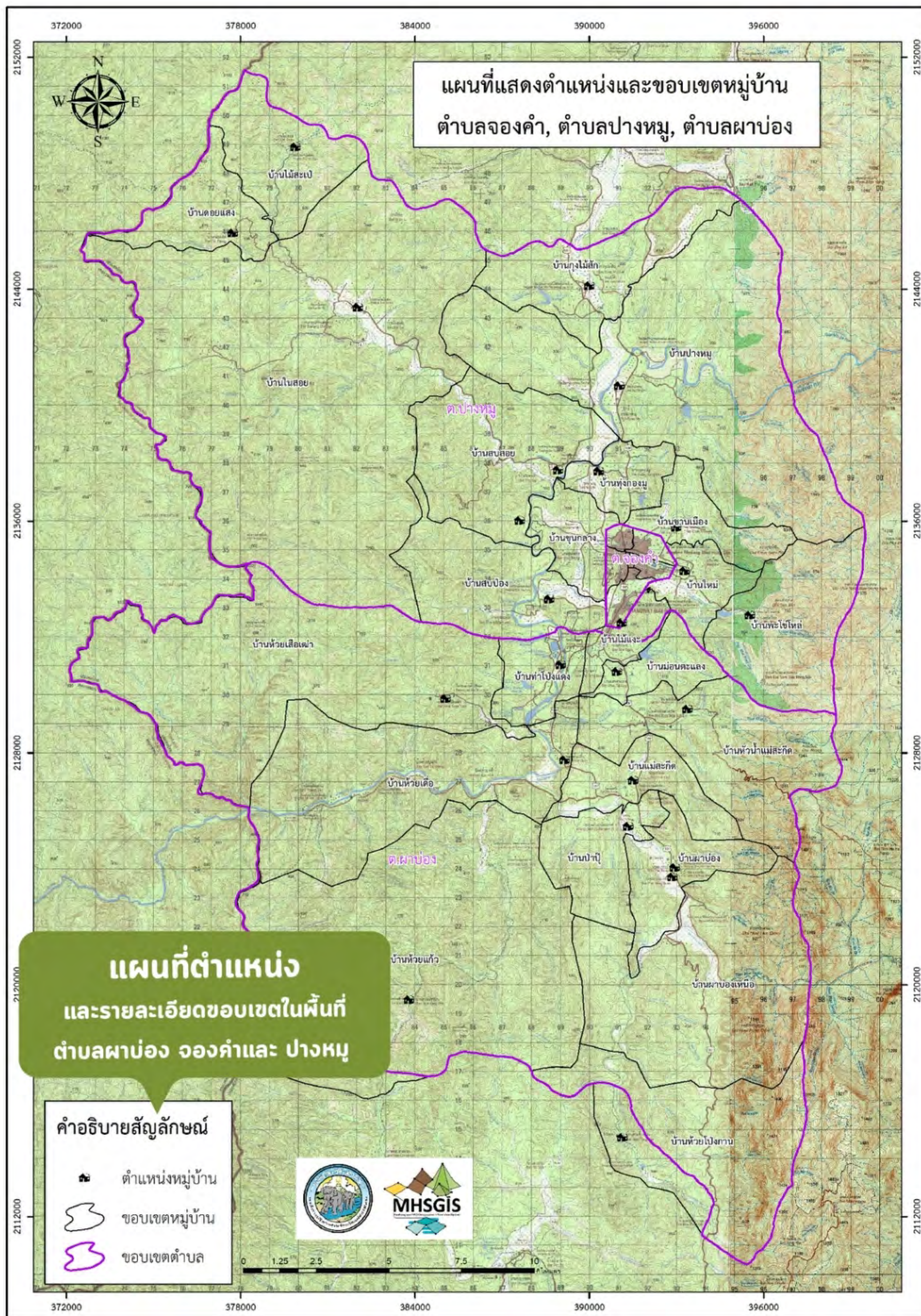
2 จัดทำแผนที่แสดงขอบเขตอำเภอ รวมทั้งสิ้น 7 อำเภอ ให้กับสำนักงานปศุสัตว์จังหวัดแม่ฮ่องสอน



รูปภาพที่ 1.2.2 ตัวอย่างแผนที่แสดงขอบเขตอำเภอในจังหวัดแม่ฮ่องสอน



- 3 จัดทำแผนที่ตำแหน่งและรายละเอียดขอบเขตในพื้นที่ตำบลผาบ่อง จองคำและปางหมู ให้กับที่ว่าการอำเภอเมืองแม่ฮ่องสอน



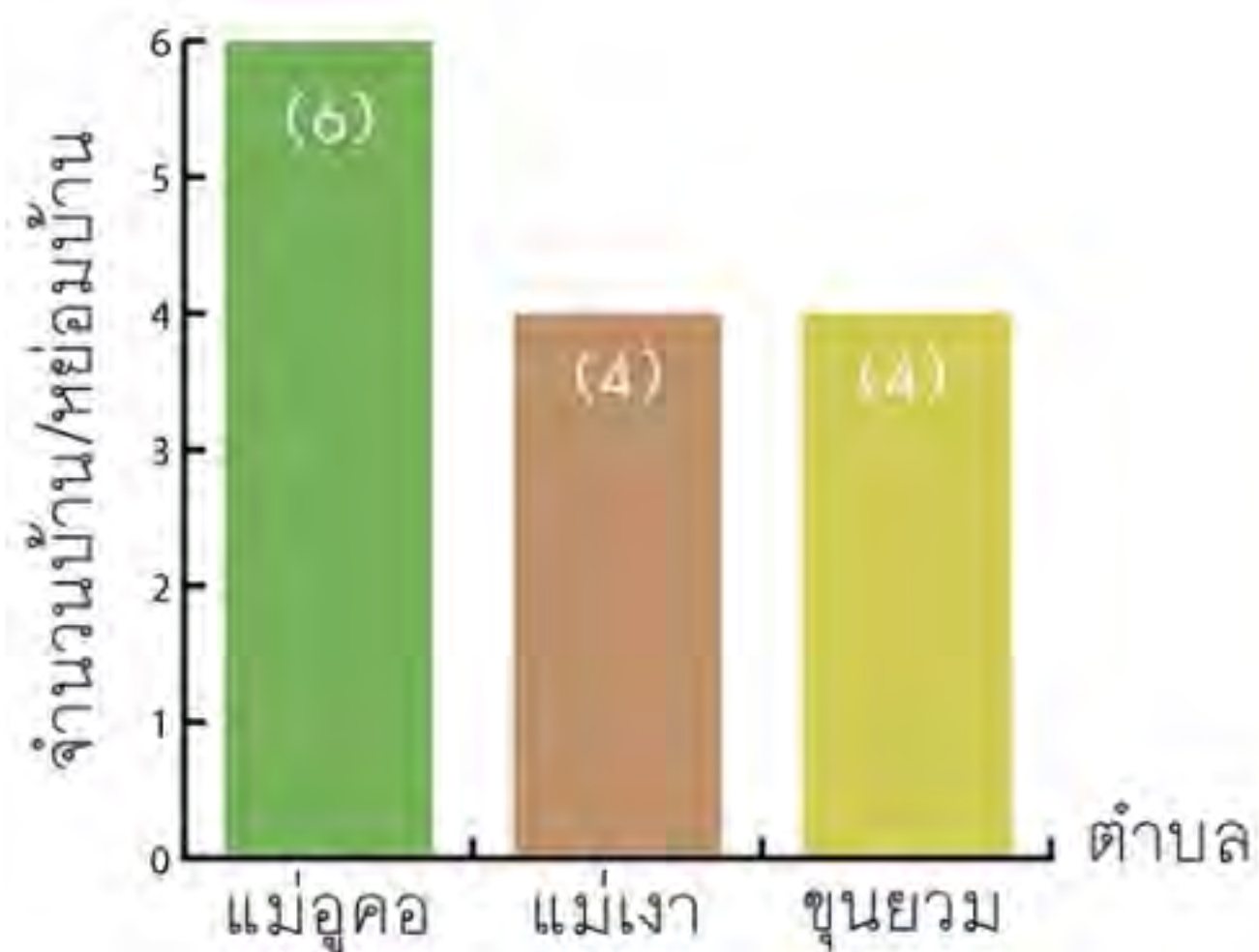
รูปภาพที่ 1.2.3 แผนที่แสดงตำแหน่งและขอบเขตหมู่บ้าน ตำบลจองคำ ปางหมูและผาบ่อง

4 จัดทำแผนที่การสำรวจการครอบครองที่ดินของราษฎรในเขตป่าอนุรักษ์ โดยใช้ข้อมูลจากโครงการอุดหนุนสำนักบริหารพื้นที่อนุรักษ์ที่ 16 สาขาแม่สะเรียง โครงการแก้ไขปัญหาระงืดวนด้านทรัพยากรธรรมชาติและสิ่งแวดล้อมฯ กิจกรรมโครงการสำรวจการครอบครองที่ดินของราษฎรในพื้นที่เขตรักษาพันธุ์สัตว์ป่าและอุทยานแห่งชาติ ท้องที่จังหวัดแม่ฮ่องสอน (Maehongson Model) ประจำปีงบประมาณ พ.ศ.2561 และโครงการจังหวัดรักษาป่า ประจำปีงบประมาณ พ.ศ.2562 ซึ่งเป็นข้อมูลการสำรวจการครอบครองที่ดินของราษฎรในเขตป่าอนุรักษ์ในจังหวัดแม่ฮ่องสอน จำนวน 120 หมู่บ้าน/หย่อมบ้าน โดยการจัดทำแผนที่ดังกล่าวเพื่อใช้ประกอบการประชุมกับเครือข่ายลุ่มน้ำสาละวิน เพื่อนำไปให้ชาวบ้านตรวจสอบการตกหล่น

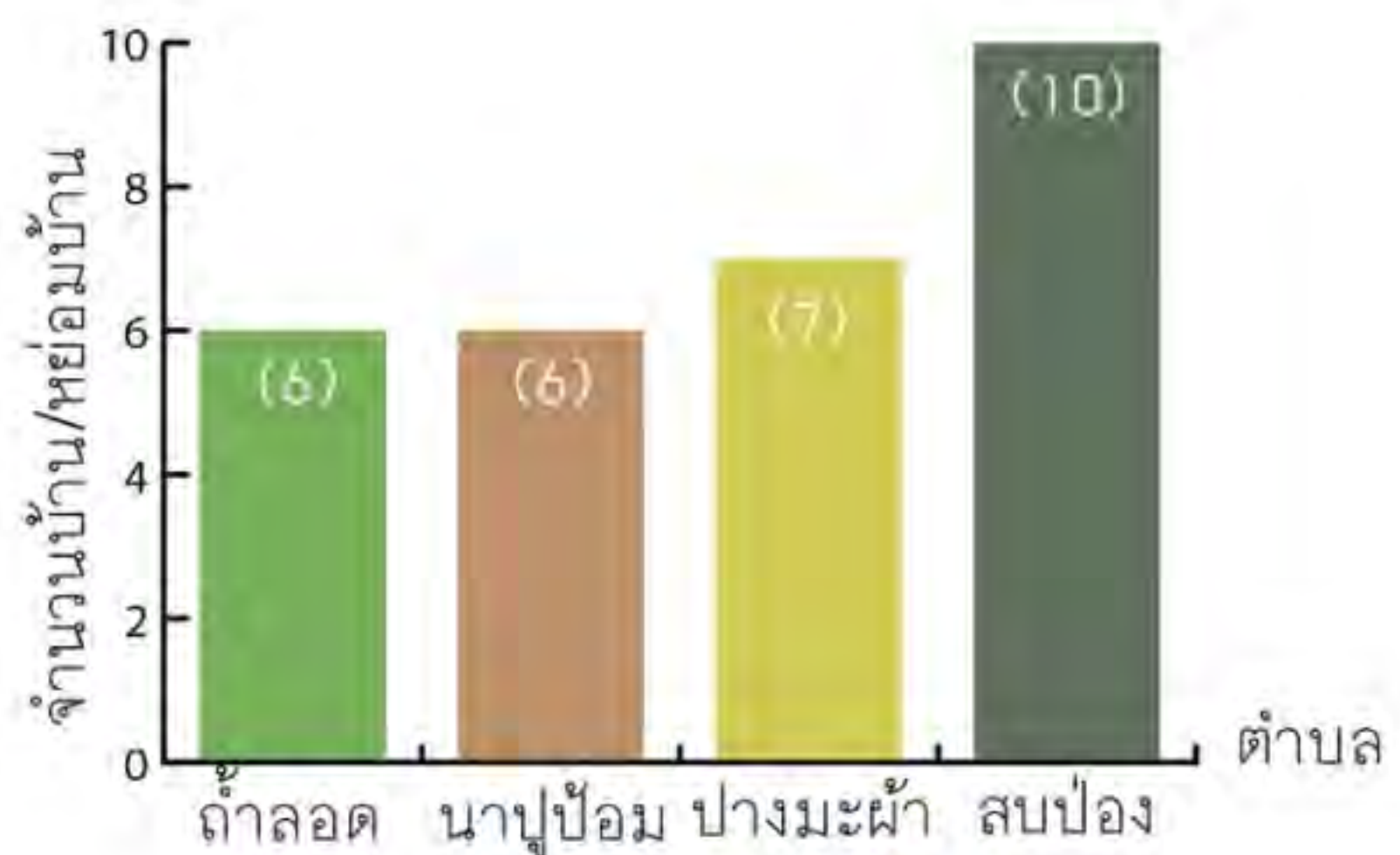
## แผนภูมิที่ 1.2.4

จำนวนการจัดทำแผนที่การสำรวจ

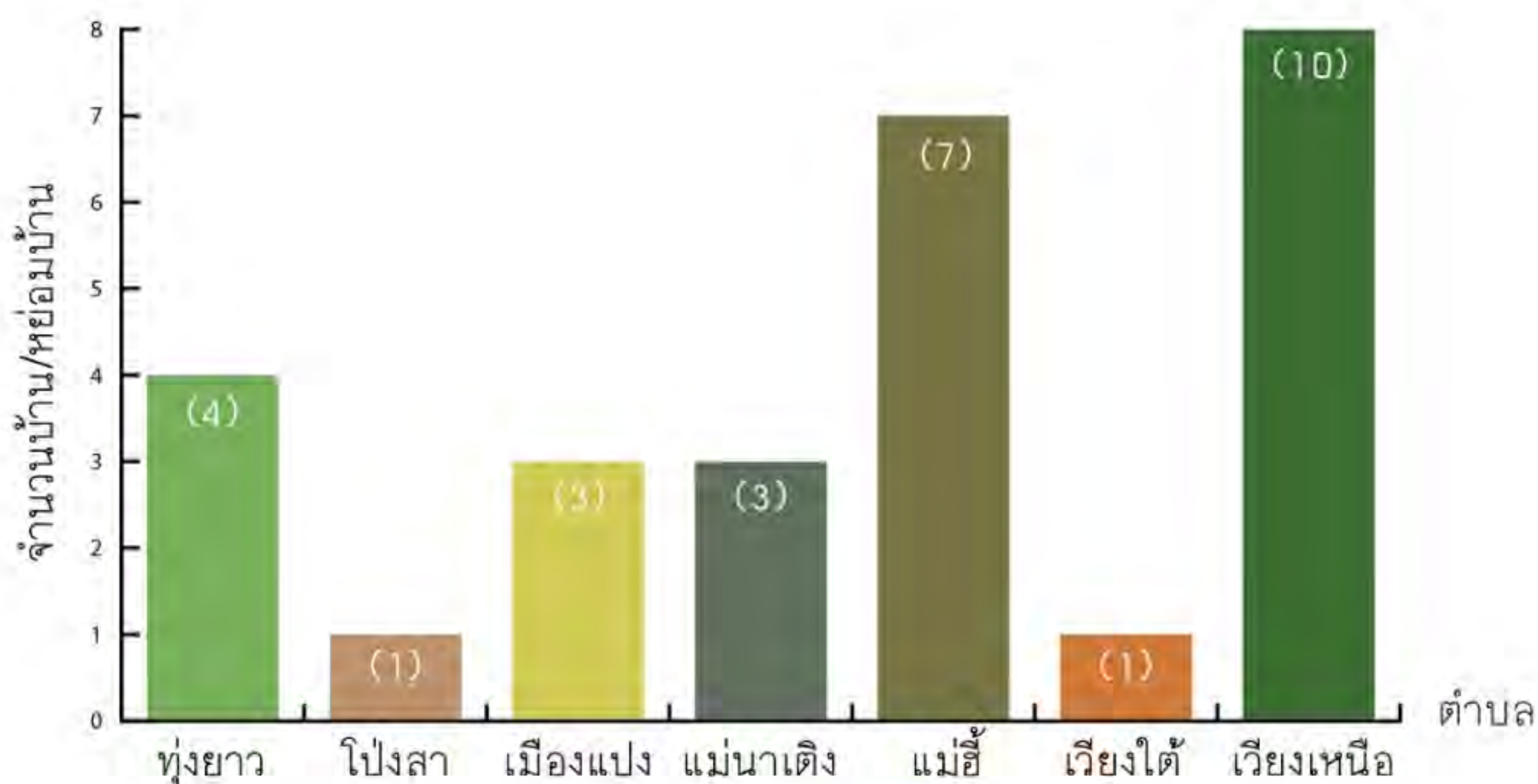
การครอบครองที่ดินของราษฎรในเขตป่าอนุรักษ์



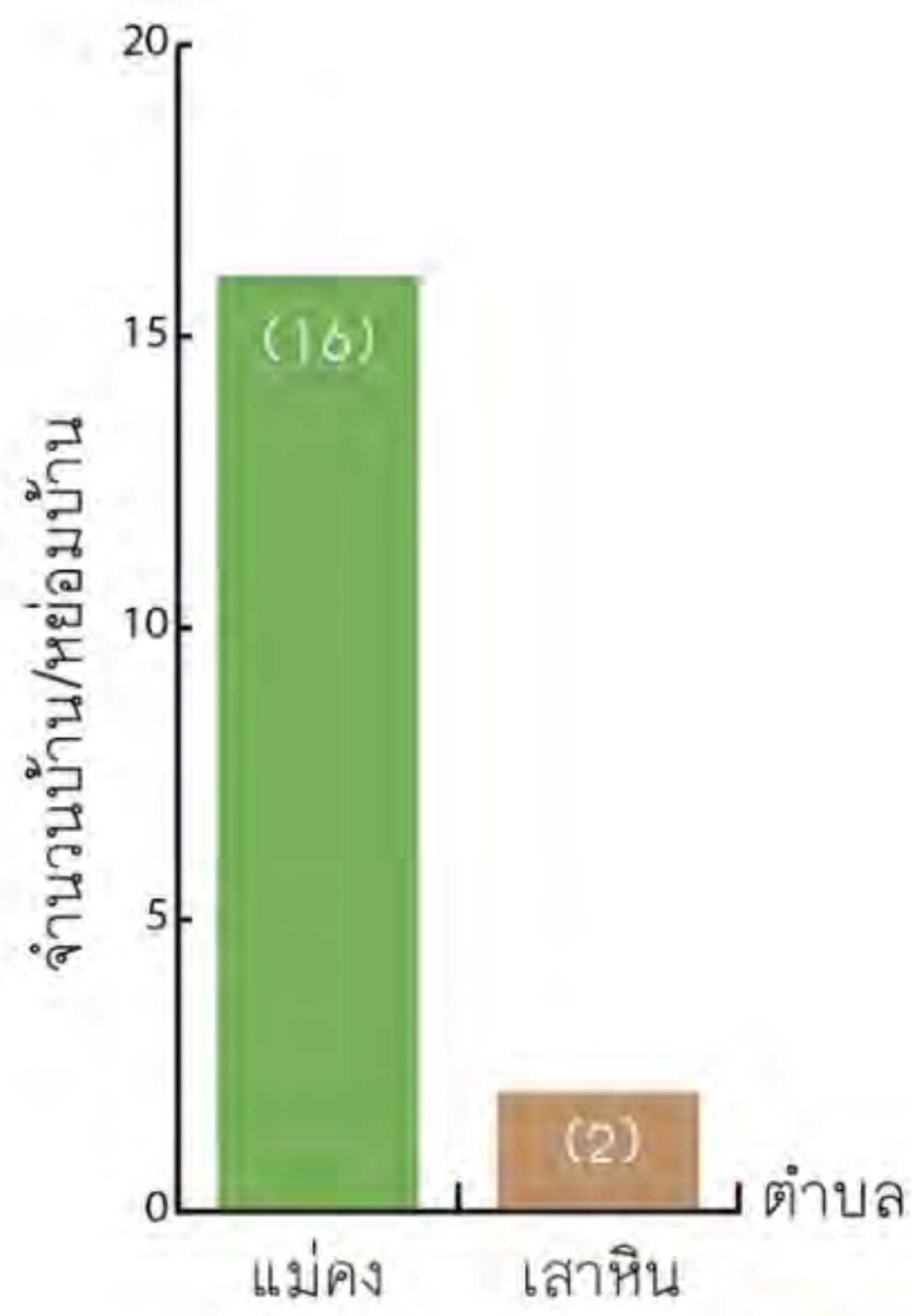
อำเภอชุนยวม 14




อำเภอปางมะผ้า 29



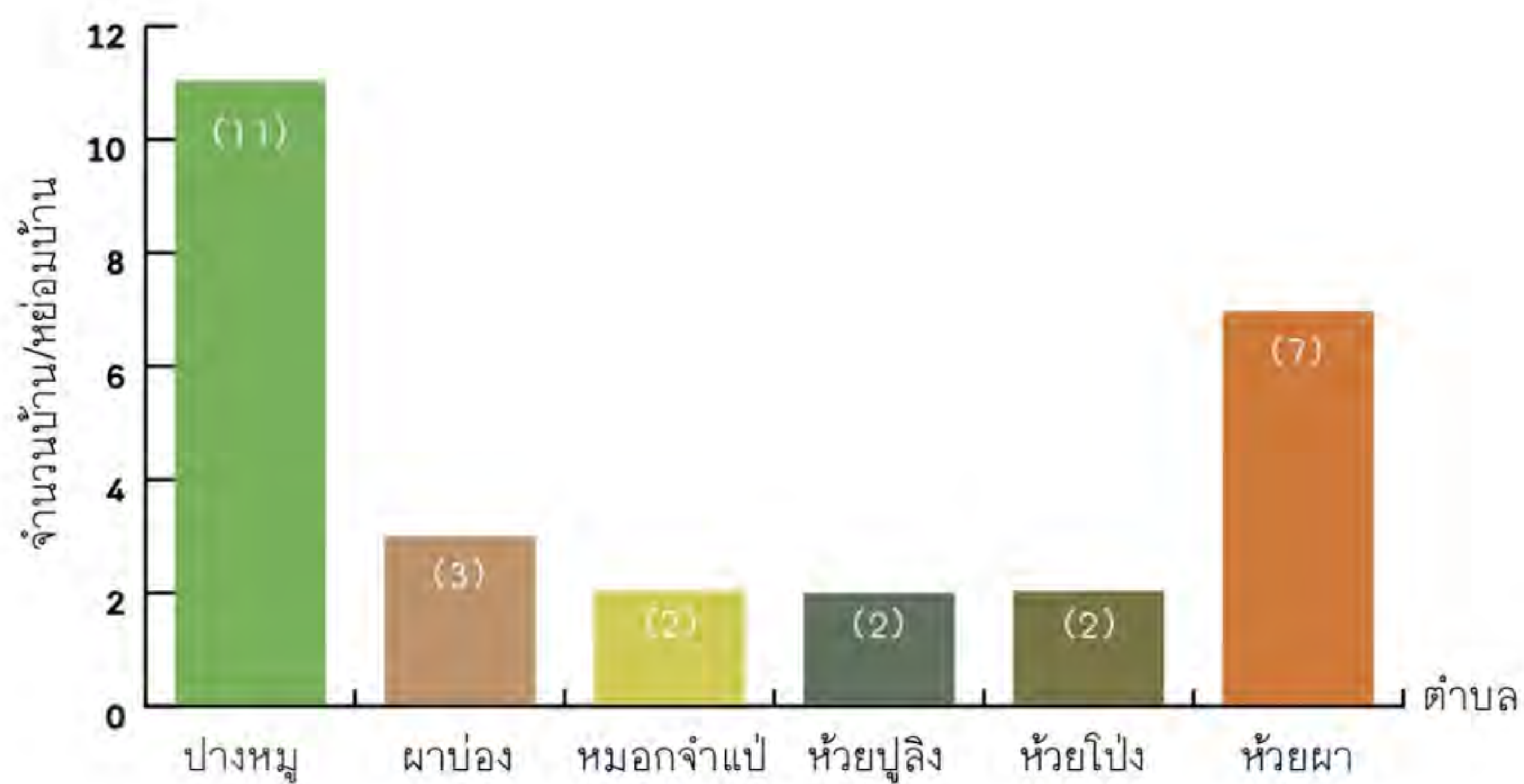
อำเภอปาย 27



**อำเภอปางมะผ้า 18**





**อำเภอแม่ลาน้อย 3**



**อำเภอเมือง 27**

- 5 จัดทำและส่งมอบแผนที่แปลงที่ดินของประชาชนในเขตป่าอนุรักษ์ ให้กับตัวแทนประชาชนในเขตป่าอนุรักษ์ และตัวแทนเครือข่ายองค์กรชุมชนจัดการทรัพยากรลุ่มน้ำจังหวัดแม่ฮ่องสอน ตามโครงการจังหวัดรักษ์ป่า กิจกรรมแผนที่เพื่อการอนุรักษ์ทรัพยากรธรรมชาติและสิ่งแวดล้อมในพื้นที่เขตป่าอนุรักษ์ เพื่อมอบให้ชุมชนได้มีแผนที่ไว้ใช้ในการบริหารจัดการพื้นที่ รักษาสิทธิในการใช้ที่ดินเพื่อทำกิน และป้องกันการบุกรุกทำลายป่า ร่วมกันอนุรักษ์ทรัพยากรธรรมชาติและสิ่งแวดล้อมในท้องถิ่นของตน อีกทั้งเพื่อลดปัญหาความขัดแย้งระหว่างประชาชนและเจ้าหน้าที่รัฐที่เกี่ยวข้อง

## ส่งมอบแผนที่แปลงที่ดินของประชาชนในเขตป่าอนุรักษ์ ให้กับตัวแทนประชาชนในเขตป่าอนุรักษ์



6 ประสานองค์กรปกครองส่วนท้องถิ่นในพื้นที่จังหวัดแม่ฮ่องสอนเพื่อแก้ไขปัญหาที่ดินของราษฎรในเขตป่าอนุรักษ์ โดยส่งหนังสือที่ มส 51003/1066 ลงวันที่ 26 มิถุนายน 2563 เรื่อง การแก้ไขปัญหาที่ดินของราษฎรในเขตป่าอนุรักษ์ ไปยังผู้ใหญ่บ้าน/ผู้นำชุมชน ในพื้นที่ป่าอนุรักษ์ เพื่อแจ้งขั้นตอนและให้ตรวจสอบข้อมูลพื้นที่การครอบครองที่ดินของตนเองในเขตป่าอนุรักษ์ ภายในวันที่ 23 กรกฎาคม 2563 เนื่องด้วยการติดต่อสื่อสารโดยการส่งจดหมายไปยังพื้นที่ต่างๆ ในจังหวัดแม่ฮ่องสอนมีข้อจำกัดและระยะเวลานาน ซึ่งอาจทำให้การแก้ไขข้อมูลไม่ทันกำหนดตามที่กฎหมายกำหนดไว้

จึงได้ส่งหนังสือแจ้งไปยังองค์กรปกครองส่วนท้องถิ่นเพื่อขอความร่วมมือในการประสานงานและประชาสัมพันธ์ ข้อมูลให้แก่ประชาชนในเขตป่าอนุรักษ์ได้รับทราบ และมีตัวแทนผู้ใหญ่บ้านและประชาชนที่มีพื้นที่การครอบครองที่ดินในเขตป่าอนุรักษ์ เข้ามาตรวจสอบข้อมูลของตน และแจ้งปัญหาพื้นที่ตกหล่นและขอแก้ไขข้อมูล จำนวน 5 หมู่บ้าน ได้แก่

1)	บ้านห้วยผึ้ง	หมู่ที่ 3	ตำบลห้วยผา	อำเภอเมือง	จังหวัดแม่ฮ่องสอน
2)	บ้านห้วยโป่งอ่อน	หมู่ที่ 7	ตำบลหมอกจำแป่	อำเภอเมือง	จังหวัดแม่ฮ่องสอน
3)	บ้านทบคอก	หมู่ที่ 9	ตำบลหมอกจำแป่	อำเภอเมือง	จังหวัดแม่ฮ่องสอน
4)	บ้านในสอย	หมู่ที่ 4	ตำบลปางหมู	อำเภอเมือง	จังหวัดแม่ฮ่องสอน
5)	บ้านไม้สะเป่	หมู่ที่ 9	ตำบลปางหมู	อำเภอเมือง	จังหวัดแม่ฮ่องสอน

และมีหมู่บ้านที่อยู่ในเขตป่าอนุรักษ์แต่ไม่ได้รับการดำเนินการเกี่ยวกับการสำรวจ เข้ามาแจ้งและขอประสานให้ติดตามผลการสำรวจการครอบครองที่ดินของประชาชนในหมู่บ้าน เพื่อรักษาสิทธิของประชาชน จำนวน 1 หมู่บ้าน ได้แก่ บ้านชานเมือง หมู่ที่ 10 ตำบลปางหมู อำเภอเมือง จังหวัดแม่ฮ่องสอน โดยได้ประสานและขอให้อุทยานแห่งชาติและเขตรักษาพันธุ์สัตว์ป่าในพื้นที่ สำนักบริหารพื้นที่อนุรักษ์ที่ 16 สาขาแม่สะเรียงดำเนินการเรียบร้อยแล้ว

หนังสือขอความร่วมมือองค์กรปกครองส่วนท้องถิ่น  
ประชาสัมพันธ์เรื่องการแก้ไขปัญหาที่ดิน  
ของราษฎรในเขตป่าอนุรักษ์

## ด่วนที่สุด

ที่ มส ๕๑๐๐๓/ว ๑๐๗๐



องค์การบริหารส่วนจังหวัดแม่ฮ่องสอน  
ถนนขุนลุมประพาส มส ๕๘๐๐๐

๒๓ กรกฎาคม ๒๕๖๓

เรื่อง การแก้ไขปัญหาที่ดินของราษฎรในเขตป่าอนุรักษ์

เรียน นายกองค์การปกครองส่วนท้องถิ่นในจังหวัดแม่ฮ่องสอน

สิ่งที่ส่งมาด้วย รายชื่อหมู่บ้านในเขตป่าอนุรักษ์ จำนวน ๑ ชุด

ด้วยองค์การบริหารส่วนจังหวัดแม่ฮ่องสอนตระหนักถึงความสำคัญของการแก้ไขปัญหาที่ดินของราษฎรในเขตป่าอนุรักษ์ ประกอบกับพระราชบัญญัติอุทยานแห่งชาติ พ.ศ. ๒๕๖๒ ซึ่งมีผลบังคับใช้ตั้งแต่วันที่ ๒๖ พฤศจิกายน ๒๕๖๒ กำหนดให้กรมอุทยานแห่งชาติ สัตว์ป่า และพันธุ์พืช สืบสวนการถือครองที่ดินของประชาชนที่อยู่อาศัยหรือทำกินในอุทยานแห่งชาติแต่ละแห่งให้แล้วเสร็จภายใน ๒๕๐ วันนับแต่วันที่พระราชบัญญัตินี้ใช้บังคับ ซึ่งก็คือ ให้แล้วเสร็จภายในวันที่ ๒๓ กรกฎาคม ๒๕๖๓

ในการนี้ องค์การบริหารส่วนจังหวัดแม่ฮ่องสอนใคร่ขอความร่วมมือจากองค์การปกครองส่วนท้องถิ่นทุกแห่งในจังหวัดแม่ฮ่องสอน ซึ่งเป็นหน่วยงานที่มีความใกล้ชิดประชาชน และสามารถดำเนินการประสานงานภายในพื้นที่ได้อย่างรวดเร็ว ได้โปรดดำเนินการดังนี้

๑. ประชาสัมพันธ์ให้หมู่บ้าน / หย่อมบ้านในพื้นที่ของท่านได้ทำการตรวจสอบข้อมูลการสำรวจการครอบครองที่ดินของราษฎรในพื้นที่ป่าอนุรักษ์ ซึ่งดำเนินการโดยสำนักบริหารพื้นที่อนุรักษ์ที่ ๑๖ สาขาแม่สะเรียง เพื่อป้องกันการตกหล่น / ข้อมูลไม่ครบถ้วน / เข้าใจไม่ตรงกัน

๒. กรณีมีหมู่บ้าน / หย่อมบ้านใดยังไม่ได้รับแผนที่ หรือต้องการแก้ไขข้อมูลที่ตกหล่นสามารถประสานงานผ่านทางองค์การบริหารส่วนจังหวัดแม่ฮ่องสอนได้ในทันที

๓. กรณีเป็นหมู่บ้านที่ไม่มีรายชื่อตามทะเบียนรายชื่อฯ ที่ส่งมาด้วยพร้อมนี้ แต่ตรวจสอบจากพื้นที่จริง แล้วพบว่า อยู่ในเขตป่าอนุรักษ์ ให้ติดต่อองค์การบริหารส่วนจังหวัดโดยด่วน เพื่อแจ้งได้ประสานสำนักบริหารพื้นที่อนุรักษ์ที่ ๑๖ สาขาแม่สะเรียง ในการเข้าตรวจสอบต่อไป

ทั้งนี้ การดำเนินการทั้งหมดนี้ จะต้องแล้วเสร็จก่อนวันที่ ๒๓ กรกฎาคม ๒๕๖๓ เท่านั้น

จึงเรียนมาเพื่อโปรดพิจารณาให้ความอนุเคราะห์

ขอแสดงความนับถือ

(นายอัศวเดช วันไชยธนวงศ์)

นายกองค์การบริหารส่วนจังหวัดแม่ฮ่องสอน

กองแผนและงบประมาณ

ศูนย์เทคโนโลยีสารสนเทศภูมิศาสตร์ อบจ.แม่ฮ่องสอน

โทร.๐-๕๓๖๑-๑๑๘๐

7 การลงพื้นที่สำรวจข้อมูลพิกัดแปลงที่ดินกรณีการขอรับความช่วยเหลือจากกรณีเจ้าหน้าที่ดำเนินคดี ของราษฎร บ้านแม่เย็น หมู่ที่ 1 ตำบลแม่ฮี้ อำเภอป่าเย็บ จังหวัดแม่ฮ่องสอน โดยบันทึกค่าพิกัดแปลงที่ดินและนำข้อมูลมาเปรียบเทียบบนแผนที่กับฐานข้อมูลแปลงการครอบครองที่ดินของราษฎรในเขตป่าอนุรักษ์ เพื่อเป็นข้อมูลประกอบการดำเนินงานของฝ่ายนิติการ สำนักปลัดองค์การบริหารส่วนจังหวัด



## การลงพื้นที่สำรวจข้อมูลพิกัดแปลงที่ดิน กรณีการขอรับความช่วยเหลือจากกรณีเจ้าหน้าที่ดำเนินคดี



# พันธกิจที่

2

เป็นศูนย์ถ่ายทอดองค์ความรู้ด้าน GIS  
เพื่อการพัฒนาแม่ฮ่องสอน



## เป็นศูนย์ถ่ายทอดองค์ความรู้ด้าน GIS เพื่อการพัฒนาแม่ฮ่องสอน

- องค์ความรู้ด้าน GIS ที่นำไปถ่ายทอด ได้แก่ การสำรวจการใช้ประโยชน์ที่ดินด้วยระบบกำหนดตำแหน่งบนโลก หรือ GPS ผ่านแอปพลิเคชันบนโทรศัพท์มือถือ เพื่อให้ประชาชนได้นำไปใช้ประโยชน์ในด้านการสำรวจ การถือครองการใช้ประโยชน์ที่ดินทำกินของตน โดยใช้อุปกรณ์ที่มีอยู่ เนื่องจากการใช้เครื่อง GPS มีไม่เพียงพอต่อการความต้องการใช้งาน ซึ่งศูนย์ GIS ได้อบรมตามหัวข้อ ดังต่อไปนี้

(1) การบรรยายให้ความรู้และฝึกปฏิบัติการติดตั้ง Application LING

(2) การบรรยายให้ความรู้และฝึกปฏิบัติการใช้งาน Application LING ในด้านลักษณะโครงสร้างของข้อมูลเชิงพื้นที่ (Spatial Data) การตรึงพิกัดข้อมูลจากดาวเทียมและการนำเข้าและบันทึกข้อมูล

(3) การใช้งาน Application LING จากโทรศัพท์มือถือภาคสนามในด้านการฝึกปฏิบัติการค้นหาตำแหน่งพิกัดภูมิศาสตร์ และฝึกปฏิบัติการนำเข้าข้อมูลระบบพิกัดภูมิศาสตร์

(4) สรุปขั้นตอนการบันทึกค่าพิกัดและการกรอกข้อมูลและการตอบปัญหาข้อสงสัย

โดยได้ดำเนินการอบรมจับพิกัดด้วย GPS และการสำรวจการถือครองและการใช้ประโยชน์ที่ดินให้กับผู้นำชุมชนและตัวแทนของชุมชน จำนวนทั้งหมด 3 ตำบล คือ

(1) ตำบลปางหมู จัดอบรมเมื่อวันที่ 16 ธ.ค.62 ณ ห้องประชุมองค์การบริหารส่วนตำบลปางหมู อำเภอเมือง จังหวัดแม่ฮ่องสอน มีผู้นำและตัวแทนชุมชนเข้าร่วมทั้งหมด 30 คน

(2) ตำบลแม่नाจาง จัดอบรมเมื่อวันที่ 20 ธ.ค.62 ณ ห้องประชุมองค์การบริหารส่วนตำบลแม่नाจาง อำเภอแม่ลาญ้อย จังหวัดแม่ฮ่องสอน มีผู้นำและตัวแทนชุมชนเข้าร่วมทั้งหมด 57 คน

(3) ตำบลแม่เหาะ จัดอบรมเมื่อวันที่ 11 มิ.ย.63 ณ ห้องประชุมองค์การบริหารส่วนตำบลแม่เหาะอำเภอแม่สะเรียง จังหวัดแม่ฮ่องสอน มีผู้นำและตัวแทนชุมชนเข้าร่วมทั้งหมด 51 คน



**การอบรมจับพิกัดด้วย GPS และ  
การสำรวจการถือครองและการใช้ประโยชน์ที่ดิน  
ให้กับผู้นำชุมชนและตัวแทนชุมชน**



# พันธกิจที่

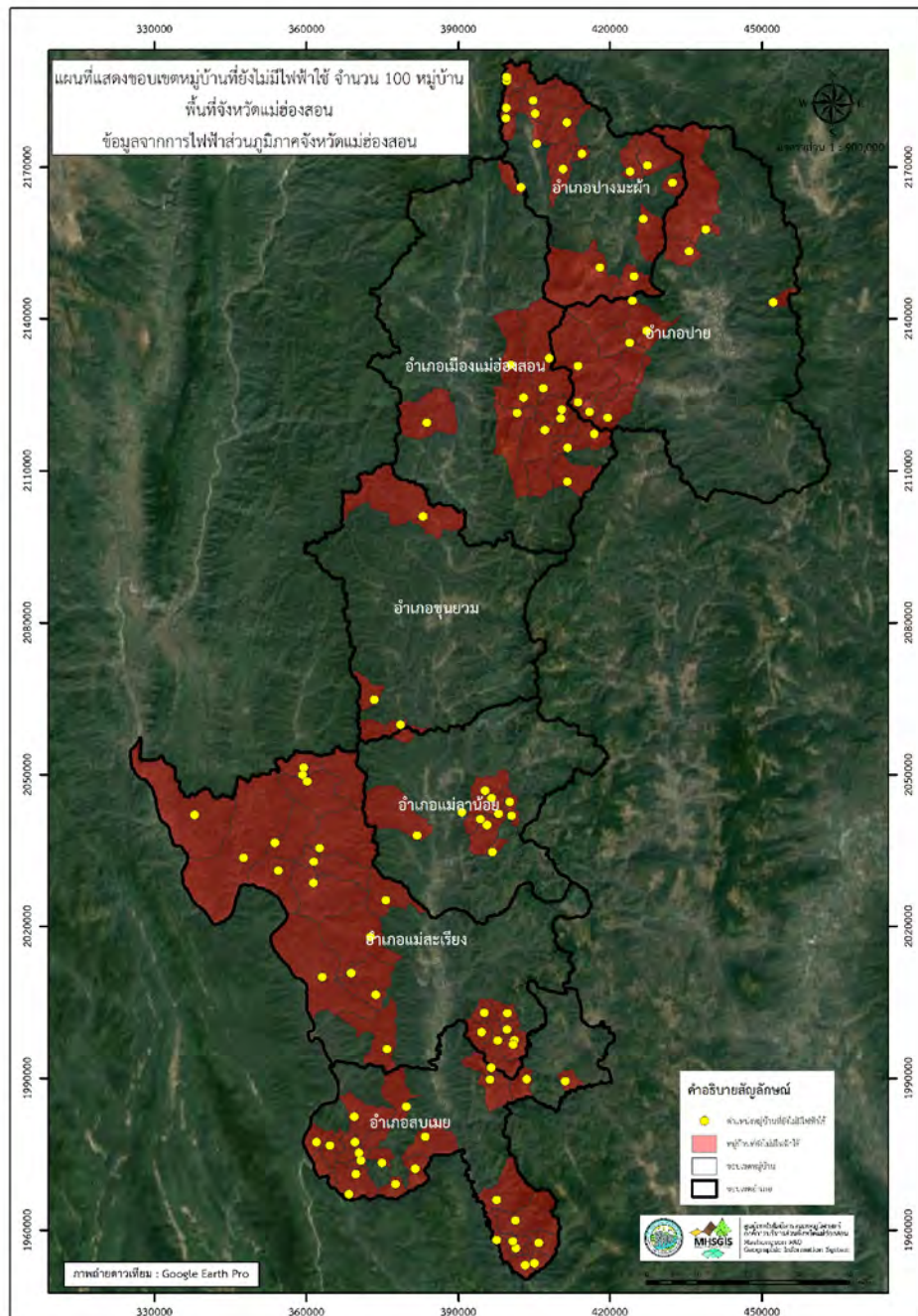
3

ประยุกต์ใช้ GIS ในการเพิ่มประสิทธิภาพ  
การทำงานขององค์การบริหารส่วนจังหวัดแม่ฮ่องสอน

# 1

## ประยุกต์ใช้ GIS ในการเพิ่มประสิทธิภาพการทำงานของหน่วยงานภายในองค์กร

1 ประยุกต์ใช้ข้อมูลหมู่บ้านไม่มีไฟฟ้าใช้ จัดทำแผนที่หมู่บ้านไม่มีไฟฟ้าใช้ เพื่อประกอบการจัดทำข้อเสนอโครงการเพื่อขอรับงบประมาณสนับสนุนจากกองทุนเพื่อส่งเสริมการอนุรักษ์พลังงาน ประจำปี 2563 ประกอบการดำเนินงานของกองแผนและงบประมาณ



รูปภาพที่ 3.1.1 แผนที่แสดงขอบเขตหมู่บ้านที่ยังไม่มีไฟฟ้าใช้ พื้นที่จังหวัดแม่ฮ่องสอน

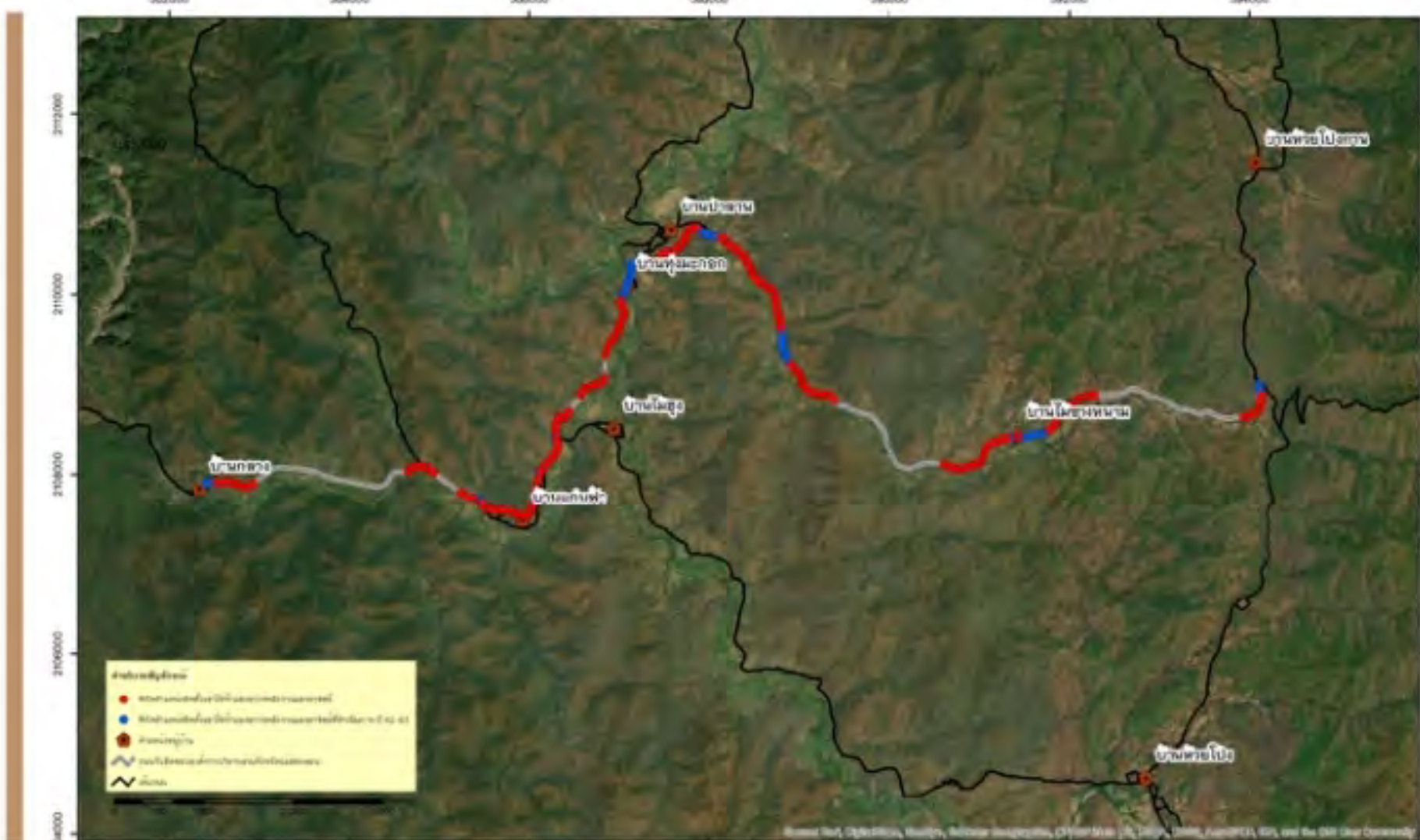
2 จัดทำแผนที่ตำแหน่งการติดตั้งไฟฟ้าส่องสว่างพลังงานแสงอาทิตย์ประจำสายทางขององค์การบริหารส่วนจังหวัดแม่ฮ่องสอน จำนวน 13 สายทาง ประกอบการดำเนินงานของกองช่าง



โครงการติดตั้งไฟส่องสว่างพลังงานแสงอาทิตย์ประจำสายทางขององค์การบริหารส่วนจังหวัดแม่ฮ่องสอน มส. ถ.1 - 0004 บ้านห้วยปู - บ้านแม่ของ อำเภอปาย จังหวัดแม่ฮ่องสอน จำนวน 30 ต้น



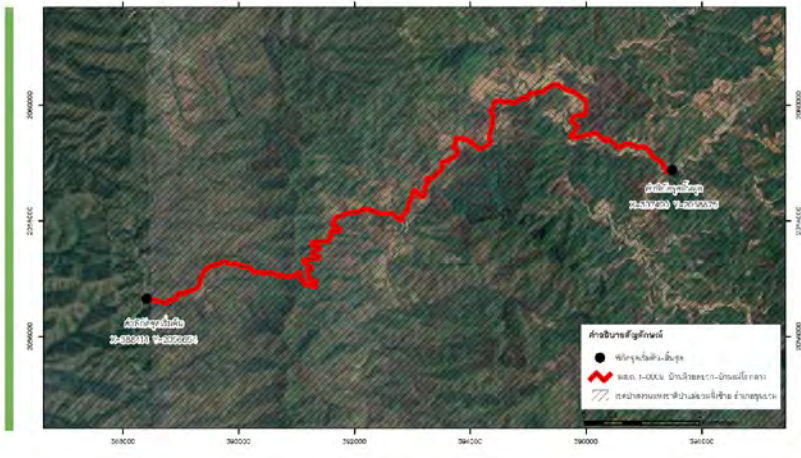
โครงการติดตั้งไฟส่องสว่างพลังงานแสงอาทิตย์ประจำสายทางขององค์การบริหารส่วนจังหวัดแม่ฮ่องสอน มส. ถ.1 - 0002 บ้านทุ่งยาวใต้ - บ้านห้วยไม้ดำ อำเภอปาย จังหวัดแม่ฮ่องสอน จำนวน 216 ต้น



โครงการติดตั้งไฟส่องสว่างพลังงานแสงอาทิตย์ประจำสายทางขององค์การบริหารส่วนจังหวัดแม่ฮ่องสอน มส. ถ.1 - 0001 บ้านไม้ฆางหนาม - บ้านกลาง อำเภอเมือง จังหวัดแม่ฮ่องสอน จำนวน 233 ต้น

รูปภาพที่ 3.1.2 ตัวอย่างแผนที่โครงการติดตั้งไฟส่องสว่างพลังงานแสงอาทิตย์ประจำสายทางขององค์การบริหารส่วนจังหวัดแม่ฮ่องสอน

3 แผนที่ประกอบการขออนุญาตเข้าทำประโยชน์ในพื้นที่ป่าไม้ และขอผ่อนผันมติ ครม.เมื่อวันที่ 8 ก.ค.63 ในกรณี ที่ปรากฏว่ายังมีส่วนราชการใดเข้าทำประโยชน์ในพื้นที่ป่าไม้ก่อนได้รับอนุญาต จำนวน 8 สายทาง ประกอบการ ดำเนินงานของกองช่าง



แผนที่ภาพถ่ายออร์โธรีโธซีเชิงเลข ปี 2557 มาตรฐาน 1:50,000 แสดงสายทาง มส.ถ. 1-0009 บ้านห้วยหยวก - บ้านแม่โกลกลาง ตำบลแม่โถ อำเภอมะนัง จังหวัดแม่ฮ่องสอน ขออนุญาต เข้าทำประโยชน์ในพื้นที่ป่าสงวนแห่งชาติป่าแม่ยวมฝั่งซ้าย อำเภอยวมเหนือ เนื้อที่ 58 ไร่ 1 งาน 70 ตารางวา



แผนที่ภาพถ่ายออร์โธรีโธซีเชิงเลข ปี 2557 มาตรฐาน 1:60,000 แสดงสายทาง มส.ถ. 1-0002 บ้านทุ่งยาวใต้ - บ้านห้วยไม้ดำ ตำบลเมืองแปง อำเภอป่าสัก จังหวัดแม่ฮ่องสอน ขออนุญาตเข้าทำประโยชน์ในพื้นที่ป่าสงวนแห่งชาติป่าแม่ยวมฝั่งขวา เนื้อที่ 21 ไร่ 0 งาน 85 ตารางวา



แผนที่ภาพถ่ายออร์โธรีโธซีเชิงเลข ปี 2557 มาตรฐาน 1:50,000 แสดงสายทาง มส.ถ. 1-0005 บ้านท่าข้าม ตำบลบ้านกาศ - บ้านเสาหิน อำเภอมะนัง จังหวัดแม่ฮ่องสอน ขออนุญาต เข้าทำประโยชน์ในพื้นที่ป่าสงวนแห่งชาติป่าสาละวินและป่าสงวนแห่งชาติแม่ยวมฝั่งขวา เนื้อที่ 90 ไร่ 3 งาน 17 ตารางวา

รูปภาพที่ 3.1.3 ตัวอย่างแผนที่ภาพถ่ายออร์โธรีโธซีเชิงเลข ปี 2557 ประกอบการขออนุญาต เข้าทำประโยชน์ในพื้นที่ป่าสงวนแห่งชาติ

## ประยุกต์ใช้ GIS ในการเพิ่มประสิทธิภาพ การทำงานของหน่วยงานภายนอกองค์กร

ประยุกต์ใช้ข้อมูลการเกิดจุด hotspot เพื่อนำมาประกอบการจัดทำแผนที่ป้องกันและแก้ไขปัญหาไฟป่าและหมอกควัน สนับสนุนการดำเนินงานของจังหวัดแม่ฮ่องสอน โดยศูนย์ GIS ได้จัดทำข้อมูลและแผนที่ฯ ดังนี้

- 2.1 แผนที่แสดงความหนาแน่นของจุดความร้อนรายหมู่บ้าน
- 2.2 แผนที่ประเมินพื้นที่เสี่ยงที่ยังไม่มีการบริหารจัดการเชื้อเพลิง
- 2.3 แผนที่ประมาณการเผาไหม้
- 2.4 แผนที่ Blue Sky Zone (เขตควบคุมพิเศษ พื้นที่ปลอดหมอกควัน)
- 2.5 แผนที่บริหารจัดการเชื้อเพลิงและวัสดุเหลือใช้ทางการเกษตรในที่ดินทำกิน
- 2.6 แผนที่ผังสื่อสารหน่วยงาน
- 2.7 เปรียบเทียบสถิติการเกิดจุด hotspot ปี 2560 - 2563

### ช่องทางการขอรับบริการ

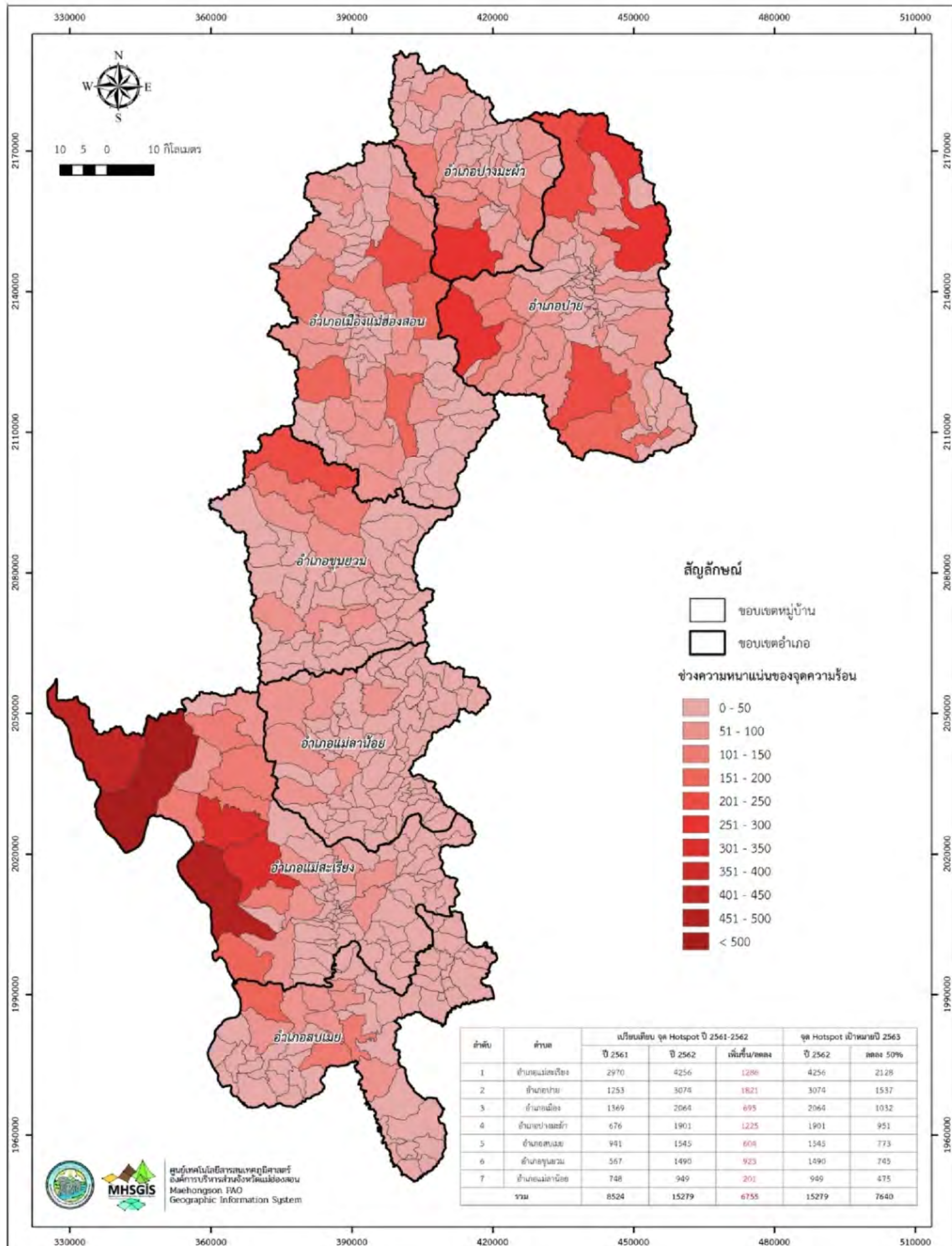
Website : [mhs-pao.go.th](http://mhs-pao.go.th)

Facebook : [maehongson GIS](https://www.facebook.com/maehongsonGIS)

Tel : 053 611 180

Address : ศูนย์เทคโนโลยีสารสนเทศภูมิศาสตร์ (ศูนย์ GIS) องค์การบริหารส่วนจังหวัดแม่ฮ่องสอน

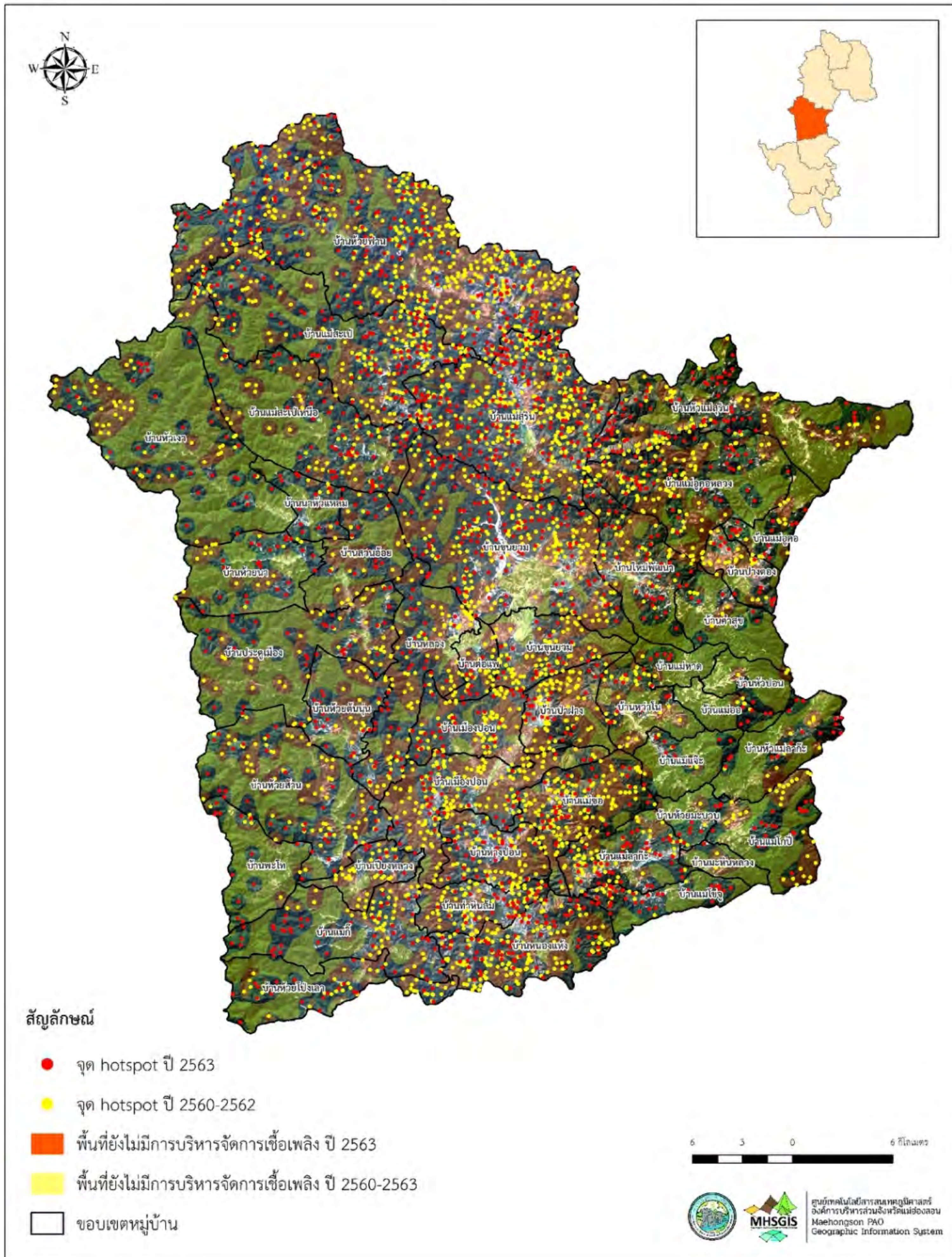
แผนที่แสดงความหนาแน่นของจุดความร้อนรายหมู่บ้าน จากดาวเทียม Suomi NPP (VIIRS) เดือนมกราคม - พฤษภาคม ปี 2562 จังหวัดแม่ฮ่องสอน



รูปภาพที่ 3.2.1 แผนที่แสดงความหนาแน่นของจุดความร้อนรายหมู่บ้าน จังหวัดแม่ฮ่องสอน 2562

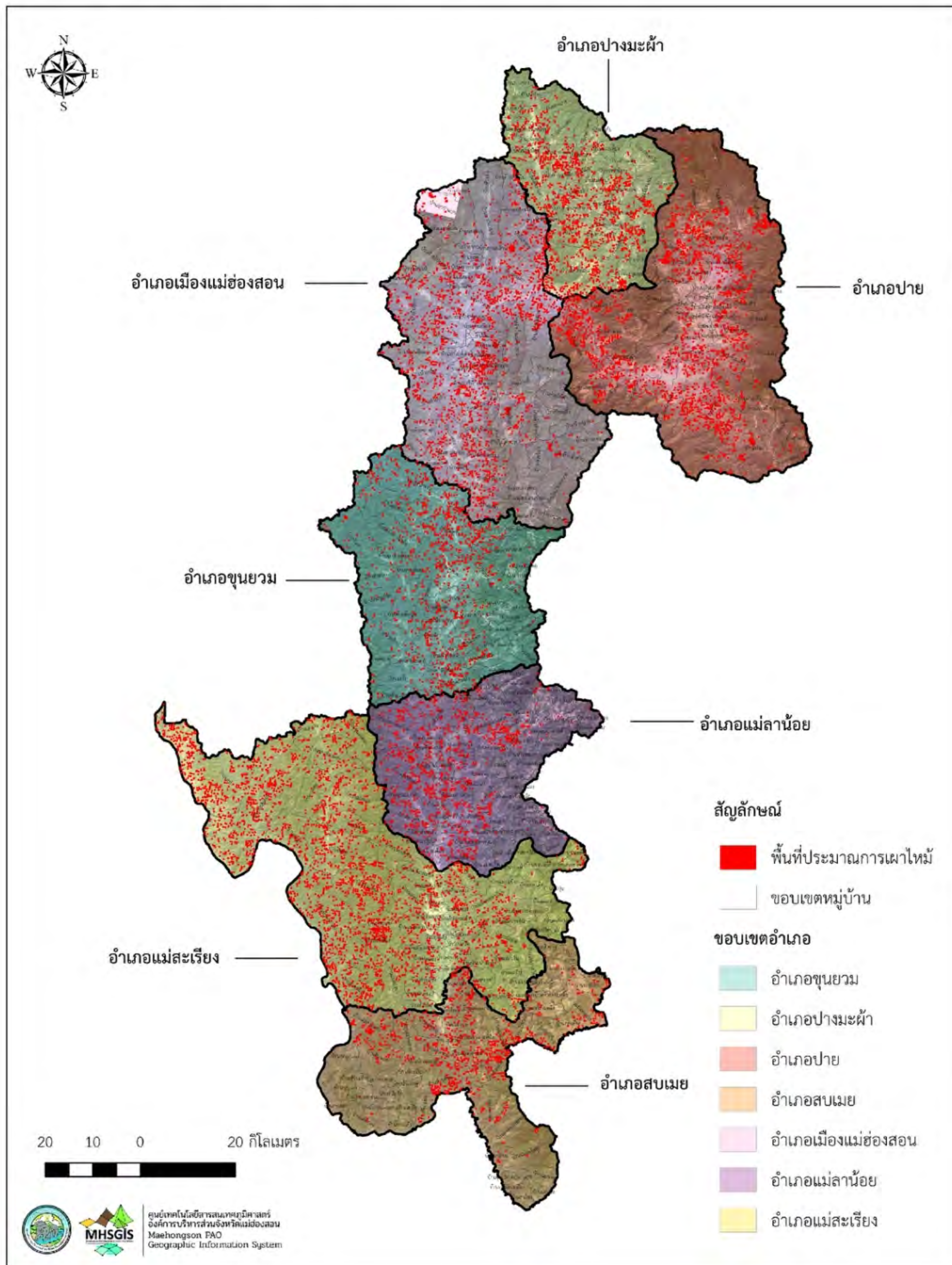


แผนที่ประเมินพื้นที่เสี่ยงที่ยังไม่มีการบริหารจัดการเชื้อเพลิง จากดาวเทียมระบบ VIIRS  
 ฐานข้อมูลจุด hotspot ปี พ.ศ.2560 - 2563 อำเภอขุนยวม



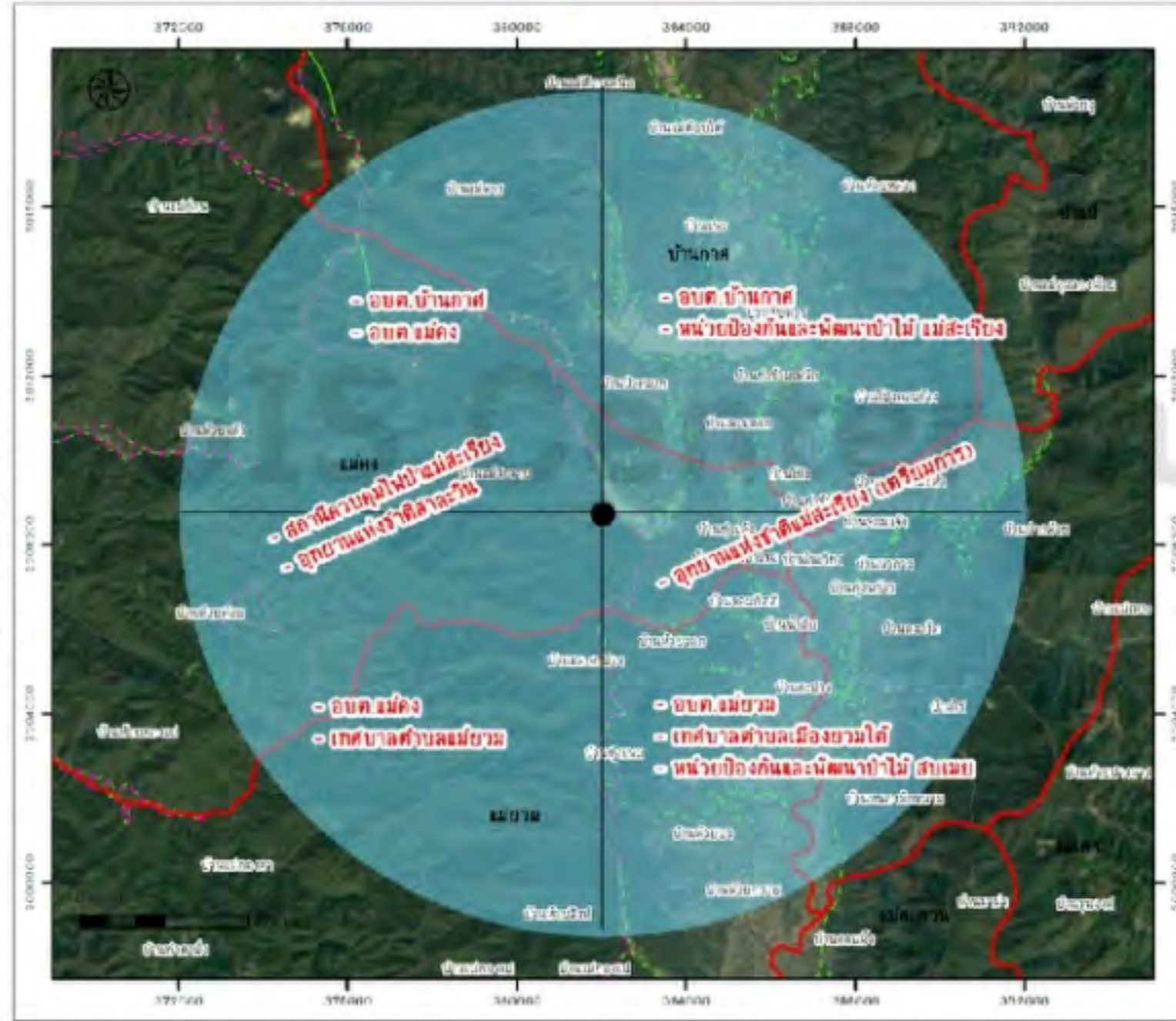
รูปภาพที่ 3.2.2 ตัวอย่างแผนที่ประเมินพื้นที่เสี่ยงที่ยังไม่มีการบริหารจัดการเชื้อเพลิงจากฐานข้อมูลจุด Hotspot ปี 2560 - 2563

แผนที่แสดงพื้นที่รอบจุดความร้อน จากดาวเทียมระบบ VIIRS (ขนาดพื้นที่วงกลม 0.14 ตร.กม.)  
ตั้งแต่วันที่ 1 มกราคม - 24 มีนาคม ปี 2563 จังหวัดแม่ฮ่องสอน



รูปภาพที่ 3.2.3 ตัวอย่างแผนที่แสดงพื้นที่รอบจุดความร้อน จากดาวเทียมระบบ VIIRS ตั้งแต่วันที่ 1 มกราคม - 24 มีนาคม 2563 จังหวัดแม่ฮ่องสอน

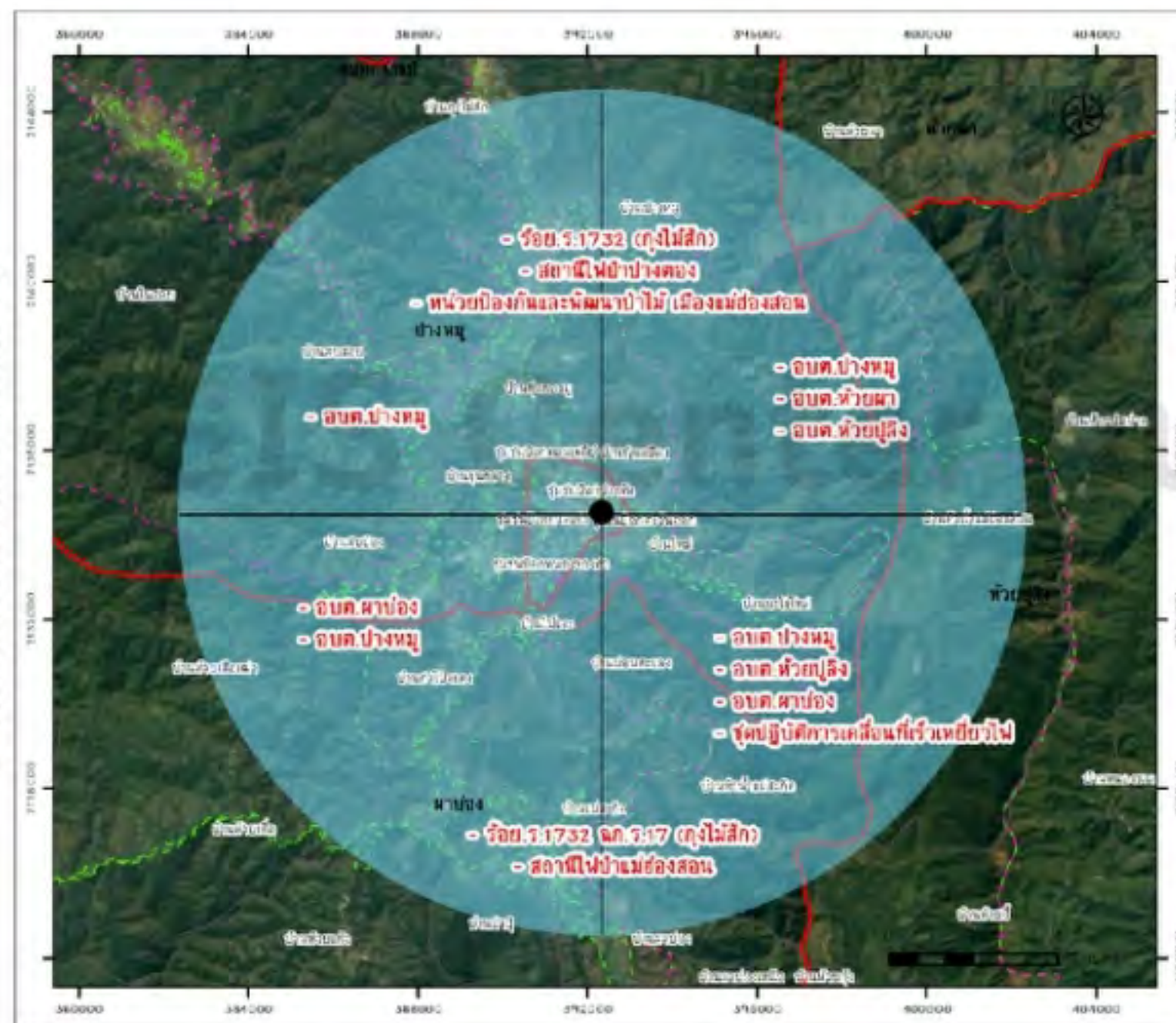
อำเภอแม่สะเรียง



**หน่วยงานหลักที่รับผิดชอบ**  
 ทหาร ทบ.36  
 ปลัดประจำตำบล  
 นายกองัดการบริหารส่วนตำบล  
 กำนันตำบล  
 ผู้ใหญ่บ้าน  
 สมาชิกสภาองค์การบริหารส่วนตำบล  
 หน่วยงานสังกัดกรมอุทยาน  
 หน่วยงานสังกัดกรมป่าไม้  
 ตำรวจ  
 กองอาสารักษาดินแดน  
 ตำรวจตระเวนชายแดนที่ 336  
 แขวงทางหลวงแม่ฮ่องสอน  
 แขวงทางหลวงแม่ฮ่องสอน  
 เทศบาลตำบลแม่สะเรียง

- สัญลักษณ์**
- สถานีควบคุมไฟป่าแม่สะเรียง
  - รัศมีห่าง 10 กิโลเมตร
  - เขตเทศบาล
  - เขตหมู่บ้าน
  - เขตป่าสงวนแห่งชาติ
  - เขตอุทยานแห่งชาติ
  - เขตรักษาพันธุ์สัตว์ป่า

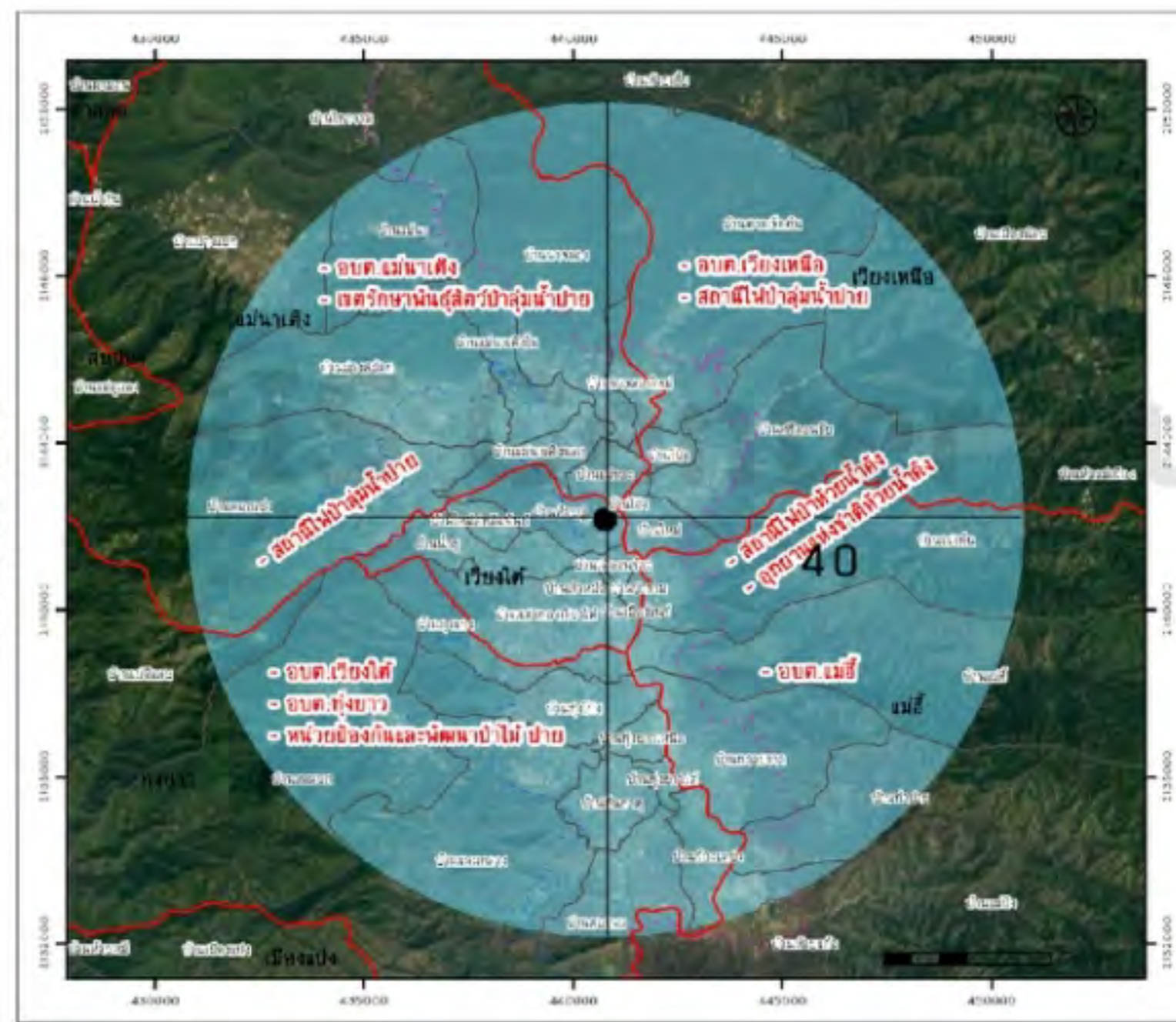
อำเภอเมืองแม่ฮ่องสอน



**หน่วยงานหลักที่รับผิดชอบ**  
 ฉก.ร.17  
 ปลัดประจำตำบล  
 นายกองัดการบริหารส่วนตำบล  
 กำนันตำบล  
 ผู้ใหญ่บ้าน  
 สมาชิกสภาองค์การบริหารส่วนตำบล  
 หน่วยงานสังกัดกรมอุทยาน  
 ชุดปฏิบัติการพิเศษ (เสือไหม)  
 หน่วยงานสังกัดกรมป่าไม้  
 ตำรวจ  
 กองอาสารักษาดินแดน  
 ตำรวจตระเวนชายแดน  
 แขวงทางหลวงแม่ฮ่องสอน  
 แขวงทางหลวงแม่ฮ่องสอน  
 เทศบาลเมืองแม่ฮ่องสอน  
 องค์การบริหารส่วนตำบลปางหมู  
 ท่าอากาศยานแม่ฮ่องสอน  
 สำนักงานป้องกันและบรรเทาสาธารณภัย

- สัญลักษณ์**
- ท่าอากาศยานแม่ฮ่องสอน
  - รัศมีห่าง 10 กิโลเมตร
  - เขตเทศบาล
  - เขตหมู่บ้าน
  - เขตป่าสงวนแห่งชาติ
  - เขตอุทยานแห่งชาติ
  - เขตรักษาพันธุ์สัตว์ป่า

อำเภอปาย

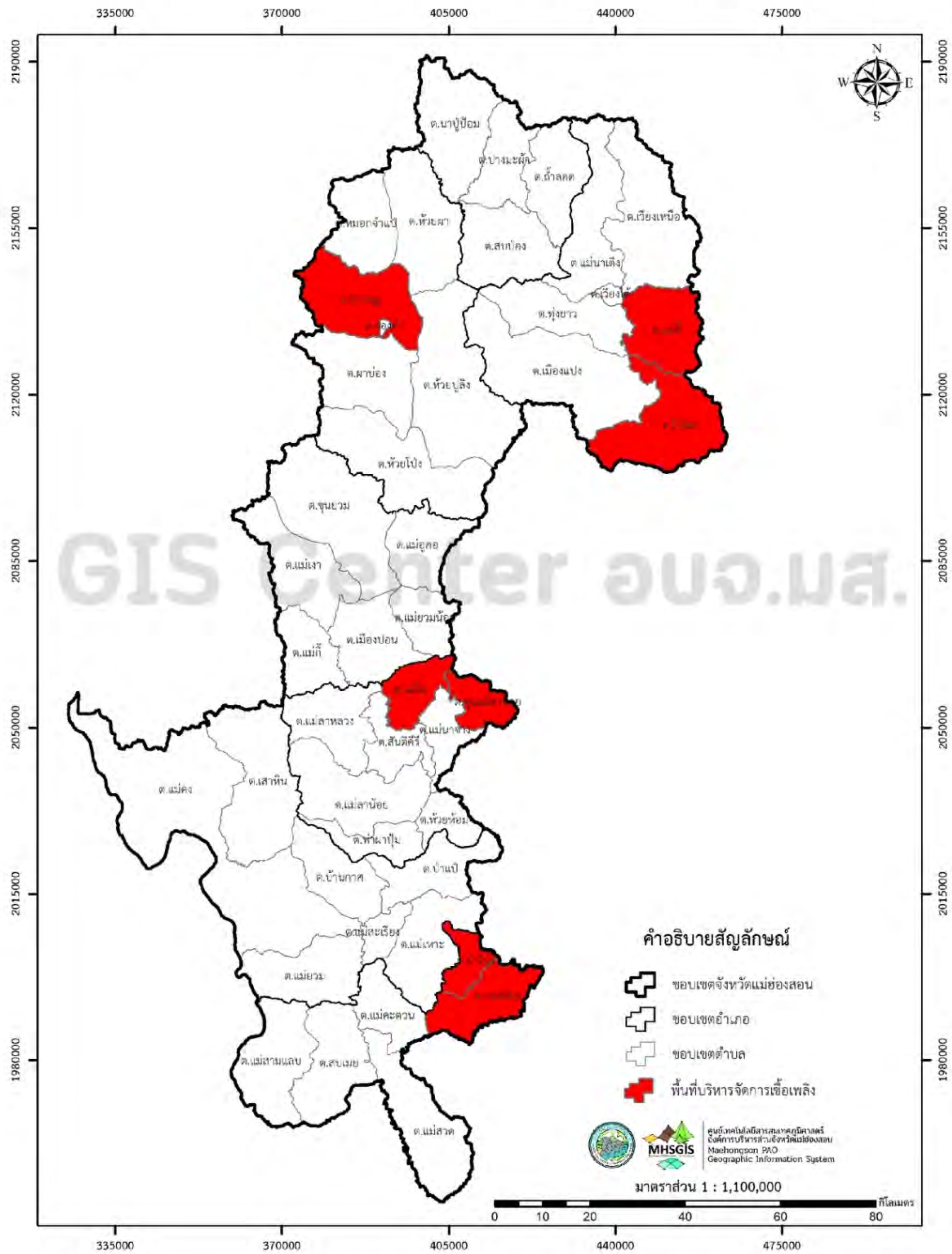


**หน่วยงานหลักที่รับผิดชอบ**  
 ร.7 พัน 5 บก.ควบคุม ฉก.ร.17  
 ร้อย ร.751  
 ปลัดประจำตำบล  
 นายกองัดการบริหารส่วนตำบล  
 กำนันตำบล  
 ผู้ใหญ่บ้าน  
 สมาชิกสภาองค์การบริหารส่วนตำบล  
 หน่วยงานสังกัดกรมอุทยาน  
 หน่วยงานสังกัดกรมป่าไม้  
 ตำรวจ  
 กองอาสารักษาดินแดน  
 ตำรวจตระเวนชายแดนที่ 337  
 แขวงทางหลวงแม่ฮ่องสอน  
 แขวงทางหลวงแม่ฮ่องสอน  
 เทศบาลตำบลปาย  
 องค์การบริหารส่วนตำบลเวียงใต้  
 ท่าอากาศยานปาย

- สัญลักษณ์**
- จุดท่าอากาศยาน
  - รัศมีห่าง 10 กิโลเมตร
  - เขตเทศบาล
  - เขตหมู่บ้าน
  - เขตป่าสงวนแห่งชาติ
  - เขตอุทยานแห่งชาติ
  - เขตรักษาพันธุ์สัตว์ป่า

รูปภาพที่ 3.2.4 แผนที่ Blue Sky Zone ป้องกันและแก้ไขปัญหาไฟป่าและหมอกควัน ปี 2563

แผนที่บริหารจัดการเชื้อเพลิงและวัสดุเหลือใช้ทางการเกษตรในที่ดินทำกิน วันพุธ ที่ 1 เดือนเมษายน 2563



รูปภาพที่ 3.2.5 ตัวอย่างแผนที่บริหารจัดการเชื้อเพลิงและวัสดุเหลือใช้ทางการเกษตรในที่ดินทำกิน

# ตัวอย่างแผนที่ผัง สื่อสารหน่วยงาน ระดับอำเภอ

อำเภอเมืองแม่ฮ่องสอน



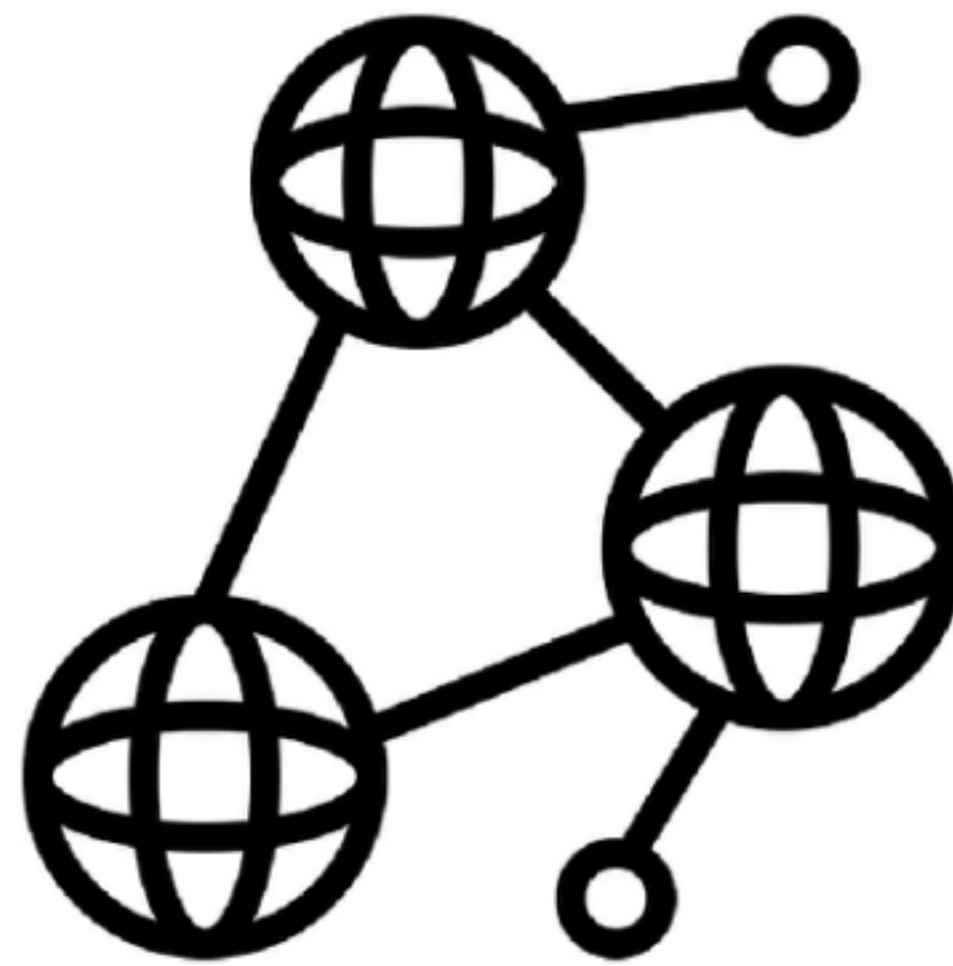
อำเภอปาย



อำเภอขุนยวม



รูปภาพที่ 3.2.6 ตัวอย่างแผนที่ผังสื่อสารหน่วยงานระดับอำเภอ



# **งานบูรณาการ**

**ร่วมกับหน่วยงานภายนอกองค์กร  
และงานอื่นๆ ที่เกี่ยวข้อง**



## 1 จัดกิจกรรม “การสัมมนาทางวิชาการ Next step จังหวัดรักษ์ป่า”

องค์การบริหารส่วนจังหวัดแม่ฮ่องสอนร่วมกับสำนักบริหารพื้นที่อนุรักษ์ที่ 16 สาขาแม่สะเรียง จัดกิจกรรม “การสัมมนาทางวิชาการ Next step จังหวัดรักษ์ป่า” ในวันที่ 6 มีนาคม 2563 ณ ห้องประชุมธาราทิพย์ โรงแรมอิมพีเรียลแม่ฮ่องสอน รีสอร์ท เพื่อสรุปบทเรียนและประเมินผลการดำเนินงานแนวทางแก้ไขปัญหาที่ดินของราษฎรในเขตป่าอนุรักษ์ จังหวัดแม่ฮ่องสอน ตามมติคณะรัฐมนตรี เมื่อวันที่ 26 พฤศจิกายน 2561 เห็นชอบพื้นที่เป้าหมายและกรอบมาตรการแก้ไขปัญหา

การอยู่อาศัยและทำกินในพื้นที่ป่าไม้ (ทุกประเภท) และนำไปสู่การปรับปรุงและพัฒนาการดำเนินงานให้เกิดประสิทธิภาพและประสิทธิผลในระยะต่อไปและเพื่อให้หน่วยงานที่เกี่ยวข้องได้มีโอกาสแลกเปลี่ยนและเรียนรู้ร่วมกันเกี่ยวกับการดำเนินงานแก้ไขปัญหาที่ดินของราษฎรในเขตป่า โดยมีรัฐมนตรีว่าการกระทรวงทรัพยากรธรรมชาติและสิ่งแวดล้อมเป็นประธานเปิดงาน และมีประชาชน ส่วนราชการเข้าร่วมการประชุมครั้งนี้ทั้งหมด 400 คน



## 2 เข้าร่วมงานสมัชชาแม่ฮ่องสอนเมืองพิเศษทางธรรมชาติและวัฒนธรรม 2563 ว่าด้วยเรื่องจัดทำข้อเสนอและขับเคลื่อนการแก้ไขปัญหาที่ดินในเขตป่าอนุรักษ์

เมื่อวันที่ 16 มิถุนายน 2563 ศูนย์ GIS เข้าร่วมงานสมัชชาแม่ฮ่องสอนเมืองพิเศษทางธรรมชาติและวัฒนธรรม 2563 ว่าด้วยเรื่องจัดทำข้อเสนอและขับเคลื่อนการแก้ไขปัญหาที่ดินในเขตป่าอนุรักษ์ จัดโดยสมาคมฟื้นฟูลุ่มน้ำสาละวิน มีรายละเอียดดังนี้

1. ปัจจุบันได้มีการประกาศใช้พระราชบัญญัติอุทยานแห่งชาติ พ.ศ.2562 โดยมีผลบังคับใช้ตั้งแต่วันที่ 25 พฤศจิกายน 2562 ซึ่งพระราชบัญญัตินี้ดังกล่าวกำหนดให้กรมอุทยานแห่งชาติ สัตว์ป่าและพันธุ์พืช สรรวจการถือครองที่ดินของประชาชนที่อยู่อาศัยในเขตป่าอนุรักษ์ให้แล้วเสร็จภายใน 240 วัน นับตั้งแต่วันที่พระราชบัญญัตินี้บังคับใช้ ซึ่งคือ วันที่ 23 กรกฎาคม 2563

2. สำนักบริหารพื้นที่อนุรักษ์ที่ 16 สาขาแม่สะเรียง ได้ดำเนินการสำรวจการครอบครองที่ดินของราษฎรในพื้นที่ป่าอนุรักษ์ ท้องที่จังหวัดแม่ฮ่องสอนเสร็จเรียบร้อยแล้ว และได้ติดประกาศให้ประชาชนในพื้นที่ได้รับทราบ เพื่อทำการตรวจสอบข้อมูลก่อนการรายงานให้กรมอุทยานแห่งชาติ สัตว์ป่าและพันธุ์พืชต่อไป

3. ในบางพื้นที่ยังมีปัญหาข้อมูลตกหล่น ไม่สมบูรณ์ครบถ้วน

4. แนวทางการแก้ไขปัญหาข้อมูลตกหล่นคือ ให้ประชาชนในพื้นที่ป่าอนุรักษ์เข้าไปตรวจสอบแปลงที่ดินทำกินของตนตามที่ได้มีการติดประกาศ หากพบว่าที่ดินของตนมีการตกหล่น ให้แจ้งเจ้าหน้าที่ในเขตป่าอนุรักษ์นั้น ๆ ให้ดำเนินการสำรวจรังวัดเพิ่มเติมต่อไป เพื่อเป็นการรักษาสีทธิในที่ดินทำกินของตน



## ประชาสัมพันธ์หมู่บ้านในพื้นที่ป่าอนุรักษ์ ดำเนินการตรวจสอบข้อมูลการครอบครองที่ดิน

จากการเข้าร่วมงานสัมมนาแม่ฮ่องสอนเมืองพิเศษทางธรรมชาติและวัฒนธรรม ฯ ศูนย์ GIS ได้ส่งหนังสือแจ้งไปยังหมู่บ้านในพื้นที่ป่าอนุรักษ์ดำเนินการตรวจสอบข้อมูลการสำรวจการครอบครองที่ดินของตนเอง และชี้แจงขั้นตอนการดำเนินการเพื่อรักษาสิทธิให้รับทราบโดยทั่วกัน โดยมีรายละเอียดขั้นตอนการปฏิบัติตาม พรบ.อุทยานแห่งชาติ พ.ศ.2562 เพื่อการแก้ไขปัญหาที่ดินของราษฎรในเขตป่าอนุรักษ์ เพื่อให้ประชาชนมีแนวทางในการตรวจสอบและรักษาสิทธิของตน และรายละเอียดระยะเวลาในการสำรวจที่ดินทำกินและที่อยู่อาศัยในพื้นที่ป่าอนุรักษ์ (อุทยานแห่งชาติ/เขตรักษาพันธุ์สัตว์ป่า) เพื่อให้ประชาชนมีความเข้าใจในขั้นตอนของการดำเนินการตามราชกิจจานุเบกษาประกาศพระราชบัญญัติอุทยานแห่งชาติ พ.ศ.2562

---

## ขั้นตอนการปฏิบัติตาม พรบ.อุทยานแห่งชาติ พ.ศ.2562 เพื่อการแก้ไขปัญหาที่ดินของราษฎรในเขตป่าอนุรักษ์



### เรื่องที่ต้องรู้

1. พรบ.อุทยานแห่งชาติ พ.ศ.2562 มีผลบังคับใช้ เมื่อวันที่ 25 พฤศจิกายน 2562
2. ระยะเวลาการสำรวจ 240 วัน
3. สิ้นสุดระยะเวลาการสำรวจ วันที่ 23 กรกฎาคม 2563

### เรื่องที่ อบจ. ช่วยได้

1. เป็นคนกลาง รับเรื่องจากหมู่บ้าน และประสานเจ้าหน้าที่ฯ
2. พิมพ์แผนที่ขนาดใหญ่ให้กับหมู่บ้านที่ไม่มีแผนที่ เพื่อใช้ในการตรวจสอบ
3. ให้ความรู้เรื่องการจับพิกัด GPS



“เราต้องไม่ให้ที่ดินของประชาชน ตกสำรวจเหมือนในอดีตที่ผ่านมา”

อัครเดช วันไชยธนวงศ์  
นายกองค์การบริหารส่วนจังหวัดแม่ฮ่องสอน



### ติดต่อสอบถามข้อมูลเพิ่มเติม

นายกศน์พล ชูยิ้ม  
นางสาวจรรยา วงศ์ไชย  
นางสาวเขมิกา รัตนวิฑูรย์  
นายธนกร พดุงกิจ

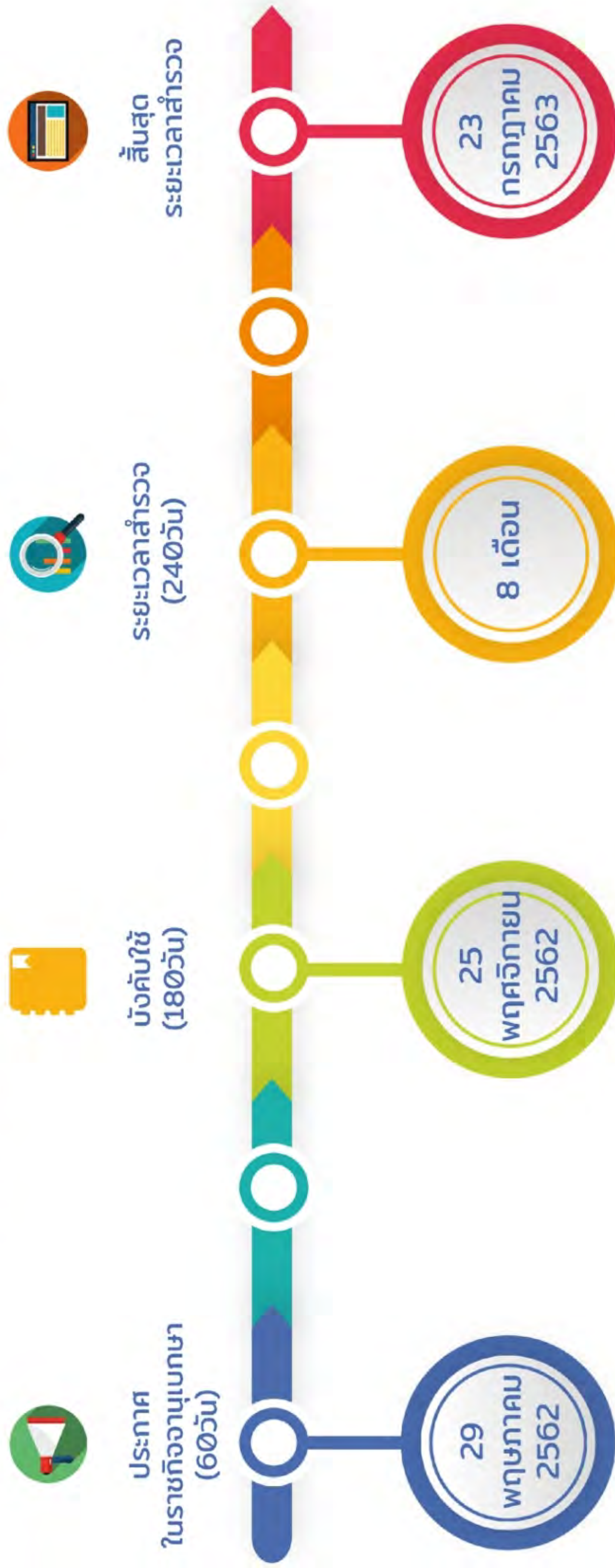
อำเภอเมือง  
อำเภอปาย และอำเภอแม่ลาน้อย  
อำเภอปางมะผ้า และอำเภอแม่สะเรียง  
อำเภอบุณยวน และอำเภอสบเมย

080-0329302  
063-2626618  
091-0715560  
089-5615778



**MHSPAO**  
องค์การบริหารส่วนจังหวัดแม่ฮ่องสอน

## ระยะเวลาในการสำรวจที่ดินทำกินและที่อยู่อาศัยในพื้นที่ป่าอนุรักษ์ (อุทยานแห่งชาติ/เขตรักษาพันธุ์สัตว์ป่า)



“เราต้องไม่ให้เกิดดินของประชาชน  
ตกสำรวจเหมือนในอดีตที่ผ่านมา”

อัครเดช วันไชยธนวงศ์  
นายกองค์การบริหารส่วนจังหวัดแม่ฮ่องสอน

## 4

### **ประชุมคณะทำงานสนับสนุนการดำเนินงาน ศูนย์เทคโนโลยีสารสนเทศภูมิศาสตร์**

เมื่อวันที่ 23 กรกฎาคม 2563 ได้จัดประชุมคณะทำงานสนับสนุนการดำเนินงานศูนย์เทคโนโลยีสารสนเทศภูมิศาสตร์ (ศูนย์ GIS) ณ ศูนย์เทคโนโลยีสารสนเทศภูมิศาสตร์องค์การบริหารส่วนจังหวัดแม่ฮ่องสอน ตามปฏิทินการดำเนินงานประจำปี โดยได้รายงานการรวบรวมข้อมูลโครงการจากคณะทำงานฯ และรายงานรูปแบบการนำเสนอความคืบหน้าของโครงการ ปี 2563 บน Dashboard ของ Google Data Studio เพื่อให้คณะทำงานได้รับทราบถึงวิธีการดำเนินการอัปเดตข้อมูลของโครงการที่ได้ดำเนินการในปี 2563

---



# กองทุนและงบประมาณ

จำนวนโครงการ  
13

## สถานะการดำเนินงาน



## สถานที่



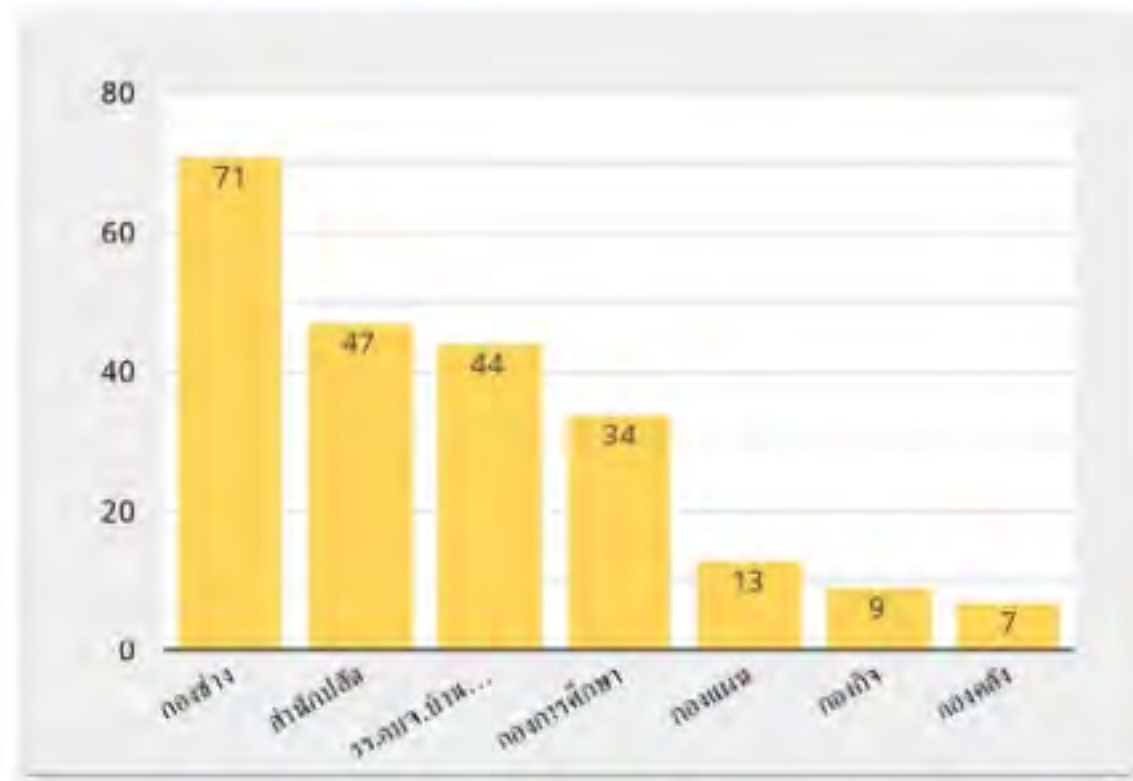
โครงการ	กิจกรรม	สถานที่	ระยะเวลา	สถานะ	งบประมาณ	เบิกจ่าย
1. โครงการจัดการแสดงสินค้าชุมชน "ปีติมังโก ชิมอาหารไทยใหญ่ ชุมชนลำดองฮั่น"	จัดงานแสดงสินค้าชุมชน นำเสนออาหาร และการแสดงศิลปวัฒนธรรม	ศูนย์ไทใจคู่ฯ อ.เมืองแม่ฮ่องสอน	ส.ค.62 - ส.ค.62	ดำเนินการแล้วเสร็จ	2,243,710	2,239,410.29
2. โครงการส่งเสริมและพัฒนาร้านอาหารออร์แกนิก	- ประชาสัมพันธ์ร้านอาหารออร์แกนิก - ประชาสัมพันธ์สินค้า - กิจกรรมเพื่อส่งเสริมการขายของสมาชิก	ร้านเกี๊ยวเหนียว อ.เมืองแม่ฮ่องสอน	ส.ค.62 - ก.ย.63	ดำเนินการแล้วเสร็จ	300,000	117,360
3. โครงการยกระดับผลิตภัณฑ์ชุมชนเจ้าหญิงหมี่ต๋องฮั่น	อบรมเชิงปฏิบัติการ เกี่ยวกับการออกแบบผลิตภัณฑ์ภูมิปัญญาของจังหวัดแม่ฮ่องสอน	สภ.กม.เมือง จ.แม่ฮ่องสอน	ก.พ.63 - มี.ค.63	ยกเลิก	300,000	
4. โครงการส่งเสริมและสนับสนุนด้านการศึกษา	1. ประสานขอหนังสือเชิญ ศูนย์บริการและถ่ายทอดเทคโนโลยี การเกษตรประจำจังหวัดแม่ฮ่องสอน ประจำปี 2563 2. สนับสนุนค่าเดินทางในโครงการฯ	- ศูนย์บริการและถ่ายทอดเทคโนโลยีการเกษตร จังหวัดแม่ฮ่องสอน - อ.เมืองแม่ฮ่องสอน - อ.ปาย	จำนวน 62- กรกฎาคม 63	ดำเนินการแล้วเสร็จ	120,000	24,190
<b>รวมทั้งสิ้น</b>					<b>12,573,710</b>	<b>4,280,333.29</b>



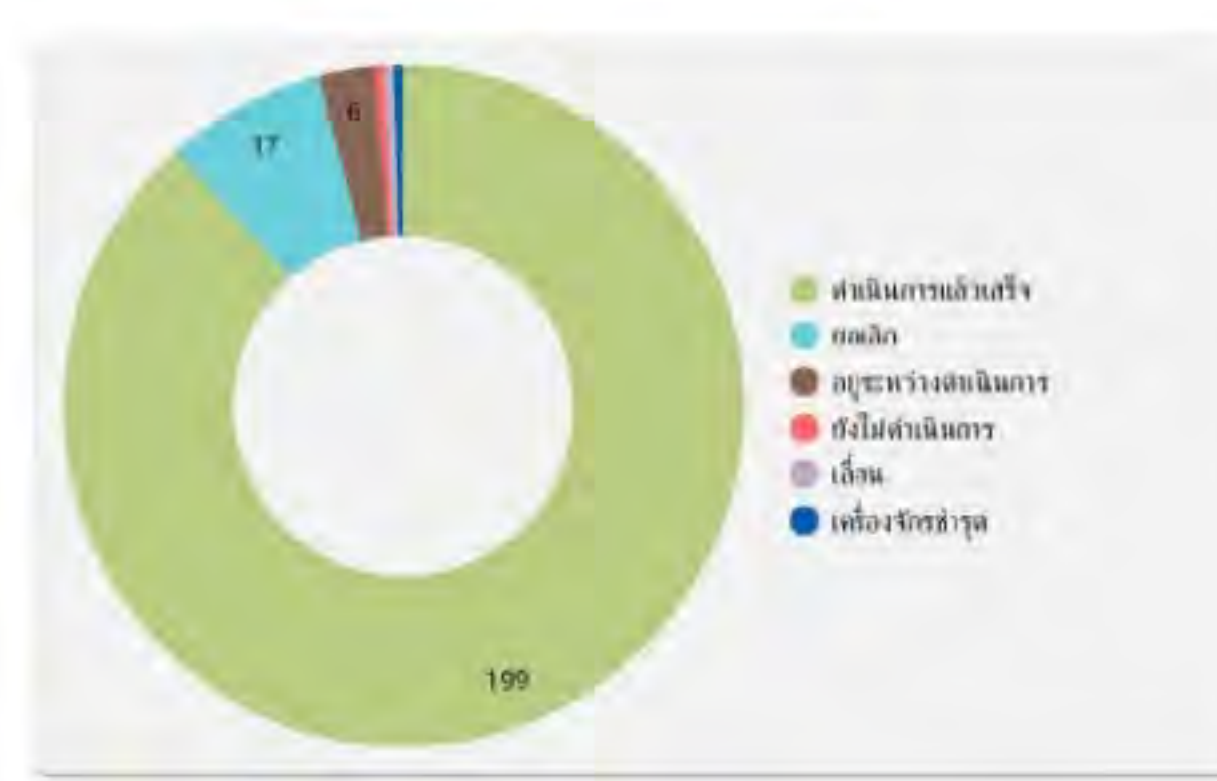
# โครงการ/กิจกรรม องค์การบริหารส่วนจังหวัดแม่ฮ่องสอน

โครงการ/กิจกรรม  
225

## จำนวนโครงการ/กิจกรรม รายหน่วยงาน



## สถานะการดำเนินงาน



กอง	โครงการ	กิจกรรม	วันที่จัด	สถานะ	งบประมาณ
กองการศึกษา	โครงการแข่งขันกีฬา อบจ.แม่ฮ่องสอน	จัดการแข่งขันกีฬา ประจำปี 5 ชนิดกีฬา - กีฬาฟุตบอล - กีฬาบาสเกตบอล - กีฬาบadminton - กีฬาว่ายน้ำ - กีฬาเทควันโด	ส.ค.63 - ก.ม. 63	ยกเลิก	700,000
กองการศึกษา	โครงการอบรม ฝึก ไร่ ปั้น แอร์โรบิก เพื่อสุขภาพ	จัดกิจกรรมส่งเสริมสุขภาพ ไร่ ปั้น และแอโรบิก เพื่อสุขภาพ	30 พ.ย. - 1 ส.ค. 62	ดำเนินการแล้วเสร็จ	280,000
กองการศึกษา	โครงการอบรม "นันทนาการกีฬา" ประจำปี 2562	- จัดกิจกรรมกีฬาระดับ อบจ. และ อบต.แม่ฮ่องสอน - กีฬาฟุตบอล - กีฬาบาสเกตบอล - กีฬาบadminton - กีฬาว่ายน้ำ	2562-12-16	ดำเนินการแล้วเสร็จ	50,000
<b>รวมทั้งสิ้น</b>					<b>74,704,076.6</b>



**5** จัดงาน“มหกรรมไร้หมุนเวียนและการสถาปนาพื้นที่วัฒนธรรมพิเศษจังหวัดแม่ฮ่องสอน เนื่องในโอกาสครบรอบ 10 ปี มติคณะรัฐมนตรี 3 สิงหาคม 2553”

เมื่อวันที่ 1 – 3 สิงหาคม 2563 ได้จัดงาน“มหกรรมไร้หมุนเวียนและการสถาปนาพื้นที่วัฒนธรรมพิเศษจังหวัดแม่ฮ่องสอน เนื่องในโอกาสครบรอบ 10 ปี มติคณะรัฐมนตรี 3 สิงหาคม 2553”ตามโครงการหมู่บ้านรักษ่าป่า กิจกรรม “ไร้หมุนเวียน” ทางเลือกของทางรอดในการอนุรักษ์ ณ ห้องประชุมสหกรณ์ออมทรัพย์ครูแม่ฮ่องสอน จำกัด เพื่อเผยแพร่พื้นที่วัฒนธรรมพิเศษของกลุ่มชาติพันธุ์ และผลักดันให้แม่ฮ่องสอนเป็นจังหวัดต้นแบบในการจัดการทรัพยากรด้วยระบบไร้หมุนเวียน ตามหลักจารีตวัฒนธรรม พร้อมนำเสนอรูปแบบการจัดการวิถีชีวิตในชุมชน ด้านการศึกษา การจัดการทรัพยากร วัฒนธรรม และระดมความเห็นข้อเสนอแนะ เพื่อผลักดันให้มีการยกระดับในเชิงนโยบายต่อไป



“เป็นเลิศด้านเทคโนโลยีสารสนเทศภูมิศาสตร์  
เพื่อพัฒนาแม่ฮ่องสอนให้ก้าวหน้าอย่างต่อเนื่อง”



Website : [Mhs-pao.go.th](http://Mhs-pao.go.th)

Facebook : Maehongson GIS

Tel : 053 611 180

**องค์การบริหารส่วนจังหวัดแม่ฮ่องสอน**

*Mae Hong Son Provincial Administration Organization*