

แบบรายงานสรุปผลการดำเนินงานโครงการ ประจำปีงบประมาณ ๒๕๖๓

๑. ชื่อโครงการ โครงการหมู่บ้านรักษ้ำป่า กิจกรรมแผนที่เพื่อการอนุรักษ์ทรัพยากรธรรมชาติและสิ่งแวดล้อมในพื้นที่เขตป่าอนุรักษ์

๒. หน่วยงานผู้รับผิดชอบโครงการ ศูนย์เทคโนโลยีสารสนเทศภูมิศาสตร์ / กองแผนและงบประมาณ องค์การบริหารส่วนจังหวัดแม่ฮ่องสอน

๓. ระยะเวลาดำเนินการ แจกจ่ายแผนที่ภาพถ่ายภายในวันที่ ๑๗ กรกฎาคม ๒๕๖๓

๔. งบประมาณ

๔.๑ งบประมาณที่ตั้งไว้ ๑๘๕,๐๐๐.- บาท

๔.๒ งบประมาณที่ใช้ไป ๑๘๒,๕๒๐.- บาท

๔.๓ งบประมาณที่คงเหลือ ๒,๔๘๐.- บาท

๕. สถานที่ดำเนินงาน พื้นที่จังหวัดแม่ฮ่องสอน ทั้ง ๗ อำเภอ

พิกัด GPS ค่า x : ๓๙๑๑๔๖.๕๒

ค่า y : ๒๑๓๒๙๗๔.๙๓

๖. วัตถุประสงค์โครงการ	๗. ตัวชี้วัดที่กำหนด
๖.๑ เพื่อให้ประชาชนในเขตป่าอนุรักษ์ได้มีแผนที่ไว้ใช้ในการบริหารจัดการพื้นที่	ระดับชั้นของความสำเร็จ (Milestone)
๖.๒ เพื่อป้องกันการบุกรุกทำลายป่า ร่วมกันอนุรักษ์ทรัพยากรธรรมชาติและสิ่งแวดล้อม	
๖.๓ เพื่อลดปัญหาความขัดแย้งระหว่างประชาชนและเจ้าหน้าที่รัฐที่เกี่ยวข้อง	

๘. กิจกรรมที่ได้ดำเนินการ

๘.๑ เข้าร่วมประชุมขับเคลื่อนแนวทางการแก้ไขปัญหาที่ดินของราษฎรในเขตป่าอนุรักษ์ กับสมาคมฟื้นฟูและพัฒนาลุ่มน้ำสาละวิน และสำนักบริหารพื้นที่อนุรักษ์ที่ ๑๖ สาขาแม่ฮ่องสอน เมื่อวันที่ ๑๖ กรกฎาคม ๒๕๖๓ มีผู้เข้าร่วมประชุมทั้งสิ้น จำนวน ๖๐ คน

๘.๒ องค์การบริหารส่วนจังหวัดแม่ฮ่องสอน รับมอบไฟล์แผนที่แปลงที่ดินของราษฎรผู้ได้รับการบริหารจัดการพื้นที่ (อส.๖) จากสำนักบริหารพื้นที่อนุรักษ์ที่ ๑๖ สาขาแม่ฮ่องสอน เมื่อวันที่ ๑๖ กรกฎาคม ๒๕๖๓ ดังนี้

- เขตรักษาพันธุ์สัตว์ป่าสันปันแดน	จำนวน ๑๘ ไฟล์
- อุทยานแห่งชาติถ้ำปลา-น้ำตกผาเสื่อ	จำนวน ๓๒ ไฟล์
- อุทยานแห่งชาติน้ำตกแม่สุรินทร์	จำนวน ๒๑ ไฟล์
- เขตรักษาพันธุ์สัตว์ป่าดอยเวียงหล้า	จำนวน ๑๖ ไฟล์
- เขตรักษาพันธุ์สัตว์ป่าแม่ยวมฝั่งขวา	จำนวน ๑๗ ไฟล์
- อุทยานแห่งชาติสาละวิน	จำนวน ๘ ไฟล์
- เขตรักษาพันธุ์สัตว์ป่าลุ่มน้ำปาย	จำนวน ๕๑ ไฟล์
- เขตรักษาพันธุ์สัตว์ป่าแม่เลา-แม่สะ	จำนวน ๑๕ ไฟล์
- อุทยานแห่งชาติห้วยน้ำดัง	จำนวน ๑๔ ไฟล์
- เขตรักษาพันธุ์สัตว์ป่าสาละวิน	จำนวน ๔๒ ไฟล์
รวมทั้งสิ้นจำนวน	๓๒๔ ไฟล์

๘.๓ องค์การบริหารส่วนจังหวัดแม่ฮ่องสอน รับผิดชอบดำเนินการส่งมอบแผนที่แปลงที่ดินของราษฎรผู้ได้รับการบริหารจัดการพื้นที่ (อส.๖) ให้กับผู้นำหมู่บ้านในเขตป่าอนุรักษ์ ในเขตพื้นที่อำเภอเมือง และส่งมอบแผนที่แปลงที่ดินของราษฎรผู้ได้รับการบริหารจัดการพื้นที่ (อส.๖) ให้กับสมาคมฟื้นฟูและพัฒนา
ลุ่มน้ำสาละวิน เพื่อแจกจ่ายให้กับผู้นำหมู่บ้าน ในเขตอำเภออื่นๆ เมื่อวันที่ ๑๗ กรกฎาคม ๒๕๖๓

๙. ผลการดำเนินงาน

๙.๑ ผลผลิต	๙.๒ ผลลัพธ์	๙.๓ ผลกระทบ
- แผนที่แสดงแปลงที่ดินของประชาชนในเขตป่าอนุรักษ์ จำนวน ๒๓๔ ฝืน	๙.๑ ประชาชนในเขตป่าอนุรักษ์ได้มีแผนที่ใช้ในการบริหารจัดการทรัพยากรธรรมชาติและสิ่งแวดล้อม ๙.๒ ประชาชนร่วมกันดูแลรักษาทรัพยากรธรรมชาติและสิ่งแวดล้อม ไม่บุกรุกทำลายป่าเพิ่ม ๙.๓ ลดปัญหาความขัดแย้งระหว่างประชาชนในพื้นที่เขตป่าอนุรักษ์ และเจ้าหน้าที่รัฐ	-

๑๐. ความพึงพอใจของผู้รับประโยชน์ -

๑๑. ปัญหาและอุปสรรค การจัดหาผู้รับจ้างและดำเนินการตามระเบียบพัสดุ เพื่อจัดพิมพ์แผนที่แปลงที่ดินของราษฎรผู้ได้รับการบริหารจัดการพื้นที่(อส.๖)ในเขตป่าอนุรักษ์ จำนวน ๒๓๔ ฝืน เนื่องจากเวลาในการจัดพิมพ์ที่กระชั้นชิด

๑๒. การลงข้อมูลในระบบสารสนเทศภูมิศาสตร์

- ลงข้อมูลเรียบร้อยแล้ว เมื่อวันที่ ๑ กันยายน ๒๕๖๓
- ยังไม่ได้ลงข้อมูล

๑๓. การลงข้อมูลในศูนย์ข้อมูลข่าวสารอิเล็กทรอนิกส์ของราชการ


- ลงข้อมูลเรียบร้อยแล้ว เมื่อวันที่ ๑ กันยายน ๒๕๖๓
- ยังไม่ได้ลงข้อมูล

- ตัวชี้วัด** : ระดับความสำเร็จของโครงการหมู่บ้านรักษ้ำป่า กิจกรรมแผนที่เพื่อการอนุรักษ์ทรัพยากรธรรมชาติและสิ่งแวดล้อมในพื้นที่เขตป่าอนุรักษ์
- คำอธิบาย** : ระดับความสำเร็จของโครงการหมู่บ้านรักษ้ำป่า กิจกรรมแผนที่เพื่อการอนุรักษ์ทรัพยากรธรรมชาติและสิ่งแวดล้อมในพื้นที่เขตป่าอนุรักษ์ หมายถึง การดำเนินงานของโครงการต้องมีการดำเนินการครบ ๕ ขั้นตอน คือ
- ๑.มีการอนุมัติโครงการ
 - ๒.ดำเนินการด้านพัสดุ ด้านการเงินการคลัง
 - ๓.ดำเนินกิจกรรมตามโครงการ/ประชาสัมพันธ์โครงการ แจกจ่ายแผนที่แสดงแปลงที่ดินของประชาชนในเขตป่าอนุรักษ์ จำนวน ๒๓๔ ฝืน ภายในวันที่ ๑๗ กรกฎาคม ๒๕๖๓
 - ๔.เบิกจ่ายเงินตามโครงการ
 - ๕.รายงานผลการดำเนินงานตามโครงการ ภายในวันที่ ๓๑ สิงหาคม ๒๕๖๓
- เกณฑ์การให้คะแนน** : กำหนดเป็นระดับขั้นของความสำเร็จ (Milestone) แบ่งเกณฑ์การให้คะแนนเป็น ๕ ระดับ พิจารณาจากความก้าวหน้าของการดำเนินงานตามเป้าหมายแต่ละระดับ ดังนี้

ระดับคะแนน	ระดับขั้นของความสำเร็จ (Milestone)				
	ขั้นตอนที่ ๑	ขั้นตอนที่ ๒	ขั้นตอนที่ ๓	ขั้นตอนที่ ๔	ขั้นตอนที่ ๕
๑	✓				
๒	✓	✓			
๓	✓	✓	✓		
๔	✓	✓	✓	✓	
๕	✓	✓	✓	✓	✓

๑๕. สรุปผลการดำเนินงาน/ข้อคิดเห็น/ข้อเสนอแนะ


องค์การบริหารส่วนจังหวัดแม่ฮ่องสอน ได้ร่วมมือกับ จังหวัดแม่ฮ่องสอน สำนักบริหารพื้นที่อนุรักษ์ที่ ๑๖ สาขาแม่สะเรียง และสมาคมฟื้นฟูและพัฒนาลุ่มน้ำสาละวิน ได้ดำเนินการสำรวจพื้นที่ทำกินของราษฎรในพื้นที่ป่าอนุรักษ์ ท้องที่จังหวัดแม่ฮ่องสอน จำนวน ๑๐ ป่าอนุรักษ์ ในระหว่างปีงบประมาณ พ.ศ. ๒๕๖๑ - ๒๕๖๒ โดยเน้นการมีส่วนร่วมของราษฎรผู้อาศัยอยู่ในพื้นที่ ในการบริหารจัดการพื้นที่ชุมชนที่อาศัยอยู่ในเขตป่าอนุรักษ์ให้อยู่ได้อย่างเกื้อกูลธรรมชาติ ตามหลักคนอยู่กับป่า สร้างจิตสำนึกให้แก่ราษฎรในพื้นที่ให้มีความรักและหวงแหนพื้นที่ของตน ไม่บุกรุกทำลายป่าเพิ่ม ตระหนักถึงความสำคัญของทรัพยากรธรรมชาติและสิ่งแวดล้อม โดยการสร้างกฎ ระเบียบ กติกาชุมชน ถือเป็นแนวทางปฏิบัติในการอนุรักษ์ทรัพยากรธรรมชาติและสิ่งแวดล้อมให้ไปในทิศทางเดียวกัน ในปีงบประมาณ พ.ศ. ๒๕๖๓ องค์การบริหารส่วนจังหวัดแม่ฮ่องสอน ได้ทำการจัดจ้างพิมพ์แผนที่แปลงที่ดินของราษฎรผู้ได้รับการบริหารจัดการพื้นที่ (อส.๖) ในเขตป่าอนุรักษ์ จำนวน ๒๓๔ ฝืน และทำการแจกจ่ายไปยังหมู่บ้าน ชุมชน เมื่อวันที่ ๑๗ กรกฎาคม ๒๕๖๓ เพื่อเป็นการสนับสนุนประชาชนในพื้นที่ป่าอนุรักษ์ ได้มีแผนที่ไว้ใช้ในการบริหารจัดการพื้นที่ รักษาสิทธิในการใช้ที่ดินเพื่อทำกิน

(ลงชื่อ)..........ผู้รายงาน
(นายโอพาร มณีคันโท)
นักวิชาการคอมพิวเตอร์ปฏิบัติการ

ความคิดเห็น/ข้อเสนอแนะ

.....


.....

(ลงชื่อ)..........
(นายกฤษฎา ประไพพานิช)
ผู้อำนวยการกองแผนและงบประมาณ

ความคิดเห็น/ข้อเสนอแนะ

.....


.....

(ลงชื่อ)..........
(นางอารีย์ แสนสม)
รองปลัดองค์การบริหารส่วนจังหวัดแม่ฮ่องสอน

ความคิดเห็น/ข้อเสนอแนะ

.....


.....

(ลงชื่อ)..........
(นางเรณู นนักรัตน์)
รองปลัดองค์การบริหารส่วนจังหวัด รักษาราชการแทน
ปลัดองค์การบริหารส่วนจังหวัดแม่ฮ่องสอน

ความคิดเห็น/ข้อเสนอแนะ

.....

.....

(ลงชื่อ)..........
(นายไชคชัย เวชกิจ)
รองนายกองค์การบริหารส่วนจังหวัด รักษาราชการแทน
นายกองค์การบริหารส่วนจังหวัดแม่ฮ่องสอน

รูปภาพประกอบ

โครงการหมู่บ้านรักษ้ำป่า กิจกรรมแผนที่เพื่อการอนุรักษ์ทรัพยากรธรรมชาติและสิ่งแวดล้อมในพื้นที่เขตป่าอนุรักษ์
วันที่ ๑๗ กรกฎาคม ๒๕๖๓ ณ ศาลาประชาคมจังหวัดแม่ฮ่องสอน อำเภอเมืองแม่ฮ่องสอน จังหวัดแม่ฮ่องสอน



